



ПРОЕКТ

**АДМИНИСТРАЦИЯ
СВЕТОГОРСКОГО ГОРОДСКОГО ПОСЕЛЕНИЯ
ВЫБОРГСКОГО МУНИЦИПАЛЬНОГО РАЙОНА ЛЕНИНГРАДСКОЙ ОБЛАСТИ**

ПО С Т А Н О В Л Е Н И Е

№ _____

**Об утверждении схемы размещения мест (площадок) накопления
твердых коммунальных отходов на территории Светогорского
городского поселения**

В соответствии с Федеральным законом от 06.10.2003 № 131-ФЗ «Об общих принципах организации местного самоуправления в Российской Федерации», Федеральным законом от 24.06.1998 № 89-ФЗ «Об отходах производства и потребления», Федеральным законом от 30.03.1999 № 52-ФЗ «О санитарно - эпидемиологическом благополучии населения», постановлением Правительства Российской Федерации от 31.08.2018 № 1039 «Об утверждении правил обустройства мест (площадок) накопления твердых коммунальных отходов и ведения их реестра», постановлением Главного государственного санитарного врача РФ от 28.01.2021 № 3 "Об утверждении санитарных правил и норм СанПиН 2.1.3684-21 «Санитарно-эпидемиологические требования к содержанию территорий городских и сельских поселений, к водным объектам, питьевой воде и питьевому водоснабжению, атмосферному воздуху, почвам, жилым помещениям, эксплуатации производственных, общественных помещений, организации и проведению санитарно-противоэпидемических (профилактических) мероприятий», приказом Комитета Ленинградской области по обращению с отходами от 20.10.2021 № 14 «Об утверждении Единых стандартов к местам (площадкам) накопления твердых коммунальных отходов на территории Ленинградской области», администрация Светогорского городского поселения

П О С Т А Н О В Л Я Е Т:

1. Утвердить схему размещения мест (площадок) накопления твердых коммунальных отходов на территории Светогорского городского поселения (Приложение).

2. Опубликовать настоящее Постановление в сетевом издании «Официальный вестник муниципальных правовых актов органов местного самоуправления Выборгского муниципального района Ленинградской области» (npavrllo.ru) и разместить на официальном сайте Светогорского городского поселения (mo-svetogorsk.ru).

3. Контроль за исполнением настоящего постановления возложить на начальника сектора по благоустройству Матузову Н.С.

Глава администрации

Е.В. Шестаков

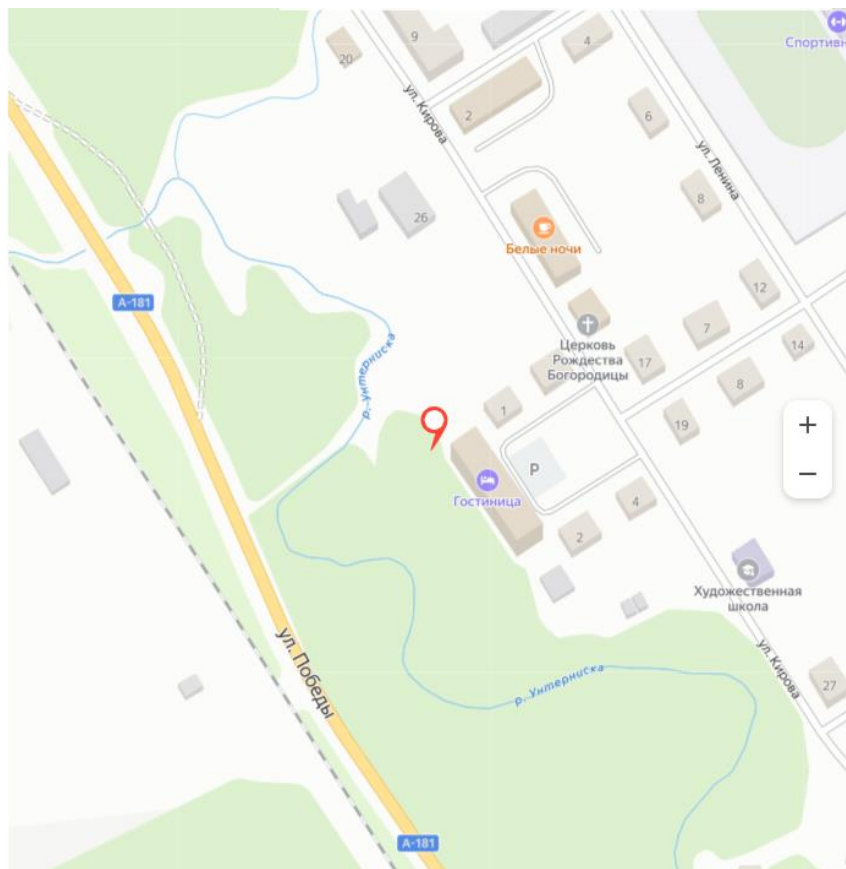
Исполнитель: Коннова Е.В.

Согласовано: Пугачева Е.М., Андреева Л.А., Матузова Н.С., Цурко А.А

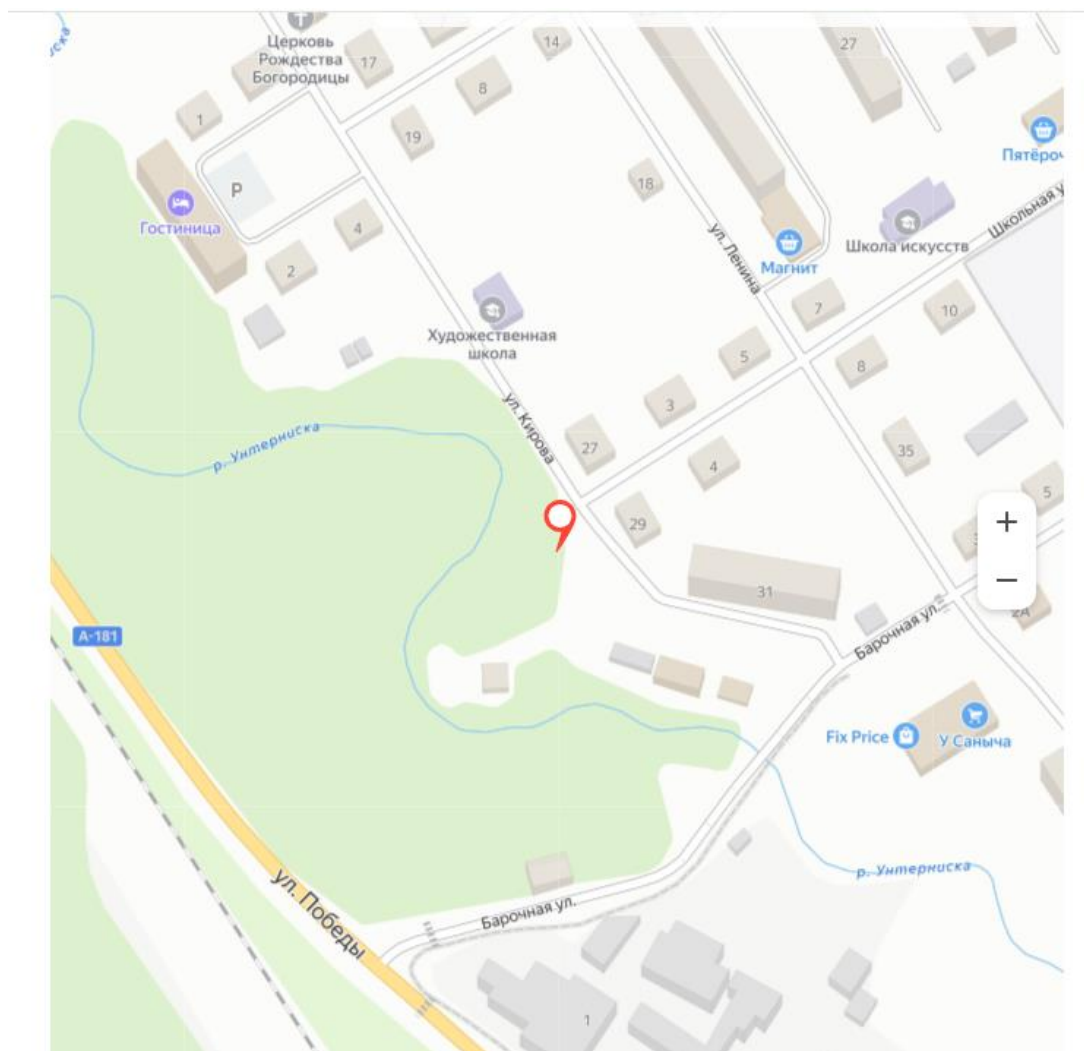
Разослано: в дело, ОГХ, ОЗМИ, официальный вестник, сайт регистр МНПА

Схема размещения мест накопления твердых коммунальных отходов на территории Светогорского городского поселения Выборгского муниципального района Ленинградской области

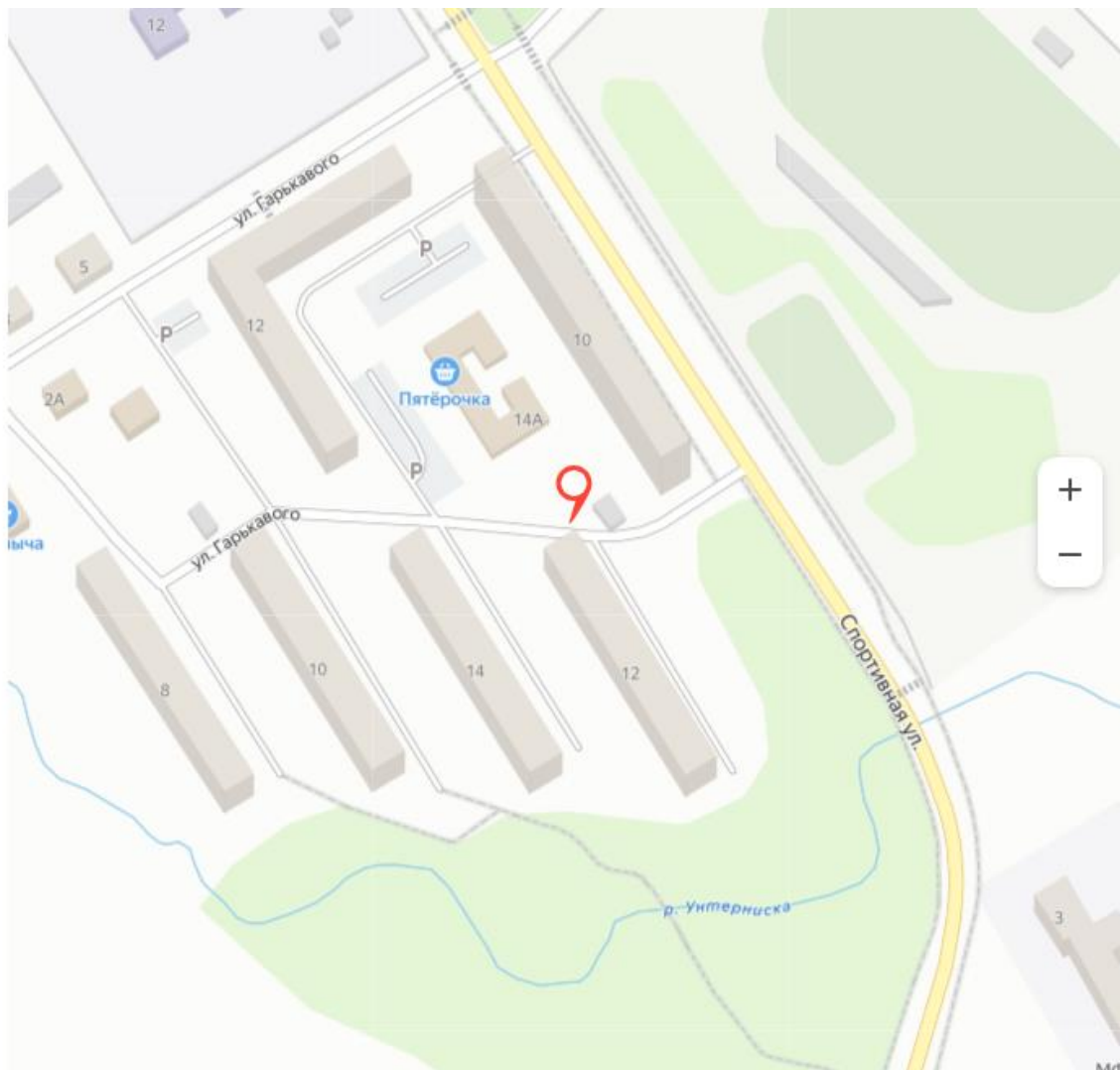
| № п/п | Адрес контейнерной площадки | Географические координаты нахождения контейнерной площадки |
|-------|---|--|
| 1 | Ленинградская область, Выборгский р-н, г. Светогорск, ул. Кирова, район дома № 30 | 61.110323 28.860578 |



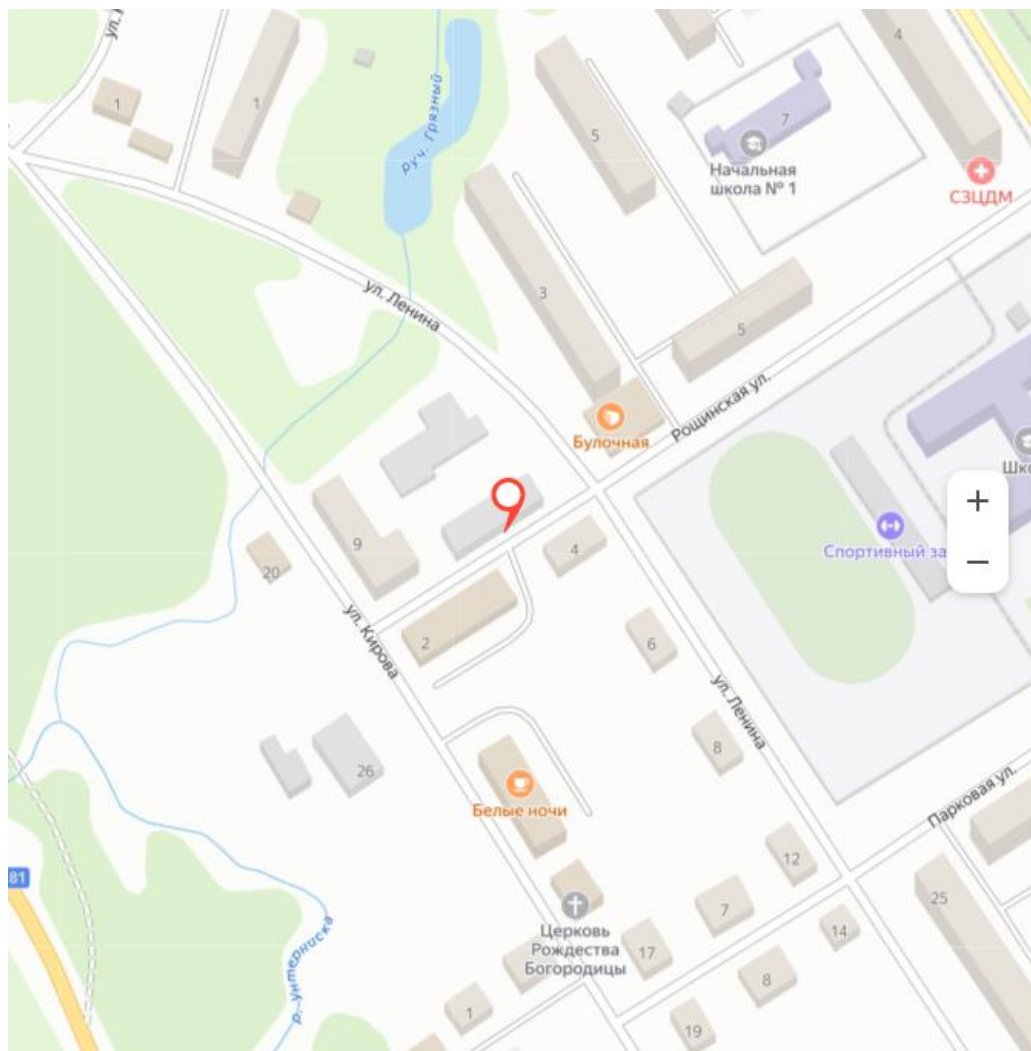
| № п/п | Адрес контейнерной площадки | Географические координаты нахождения контейнерной площадки |
|-------|---|--|
| 2 | Ленинградская область, Выборгский р-н, г. Светогорск, ул. Кирова, район дома № 29 | 61.108955 28.863829 |



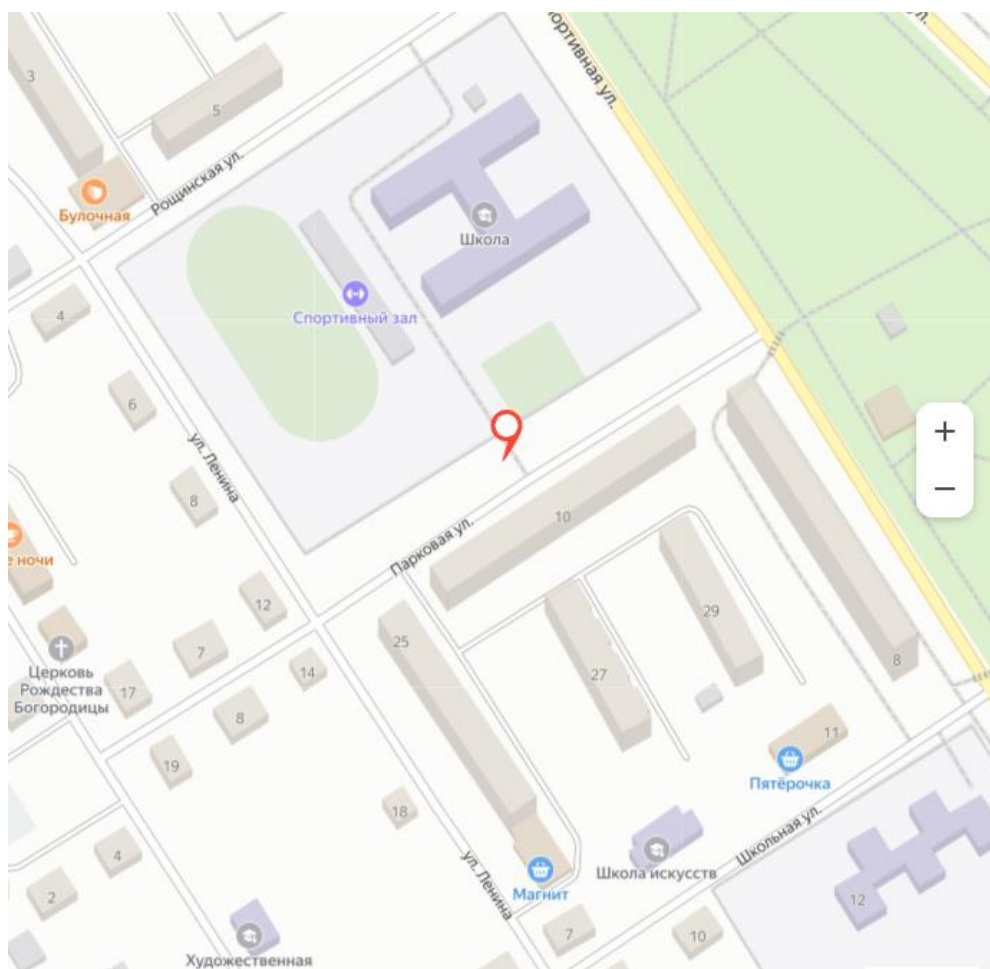
| № п/п | Адрес контейнерной площадки | Географические координаты нахождения контейнерной площадки |
|-------|---|--|
| 3 | Ленинградская область, Выборгский р-н, г. Светогорск, ул. Спортивная, район дома № 12 | 61.108350 28.870641 |



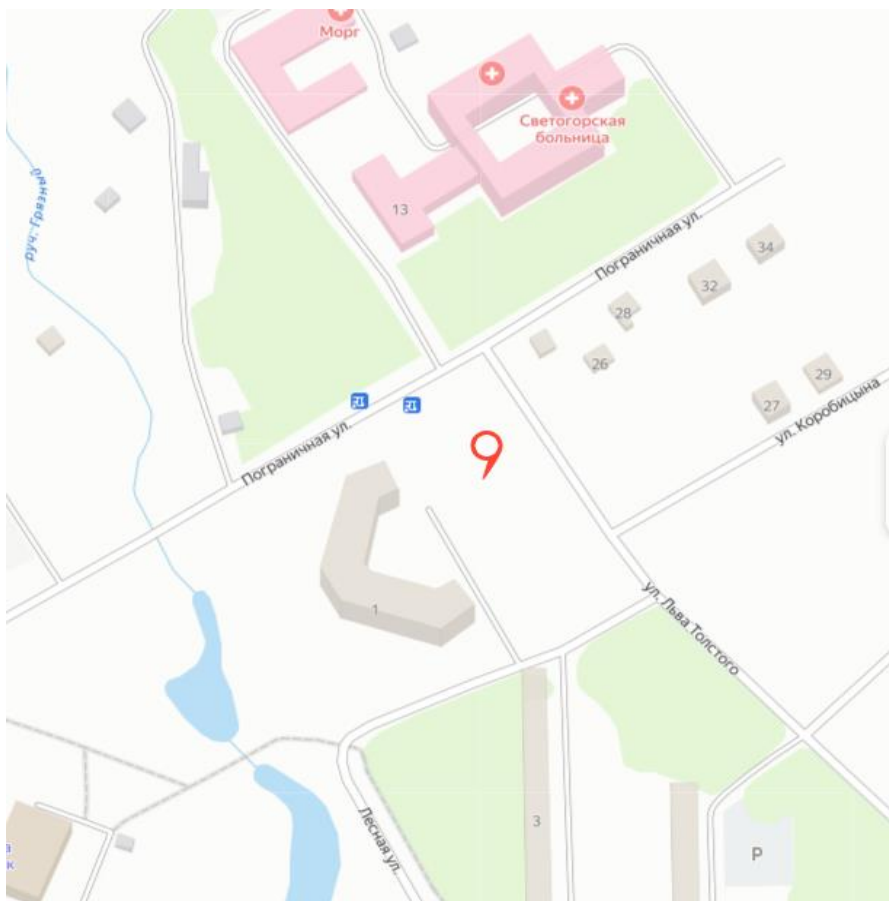
| № п/п | Адрес контейнерной площадки | Географические координаты нахождения контейнерной площадки |
|-------|---|--|
| 4 | Ленинградская область, Выборгский р-н, г. Светогорск, ул. Рощинская, район дома № 2 | 61.112113 28.861464 |



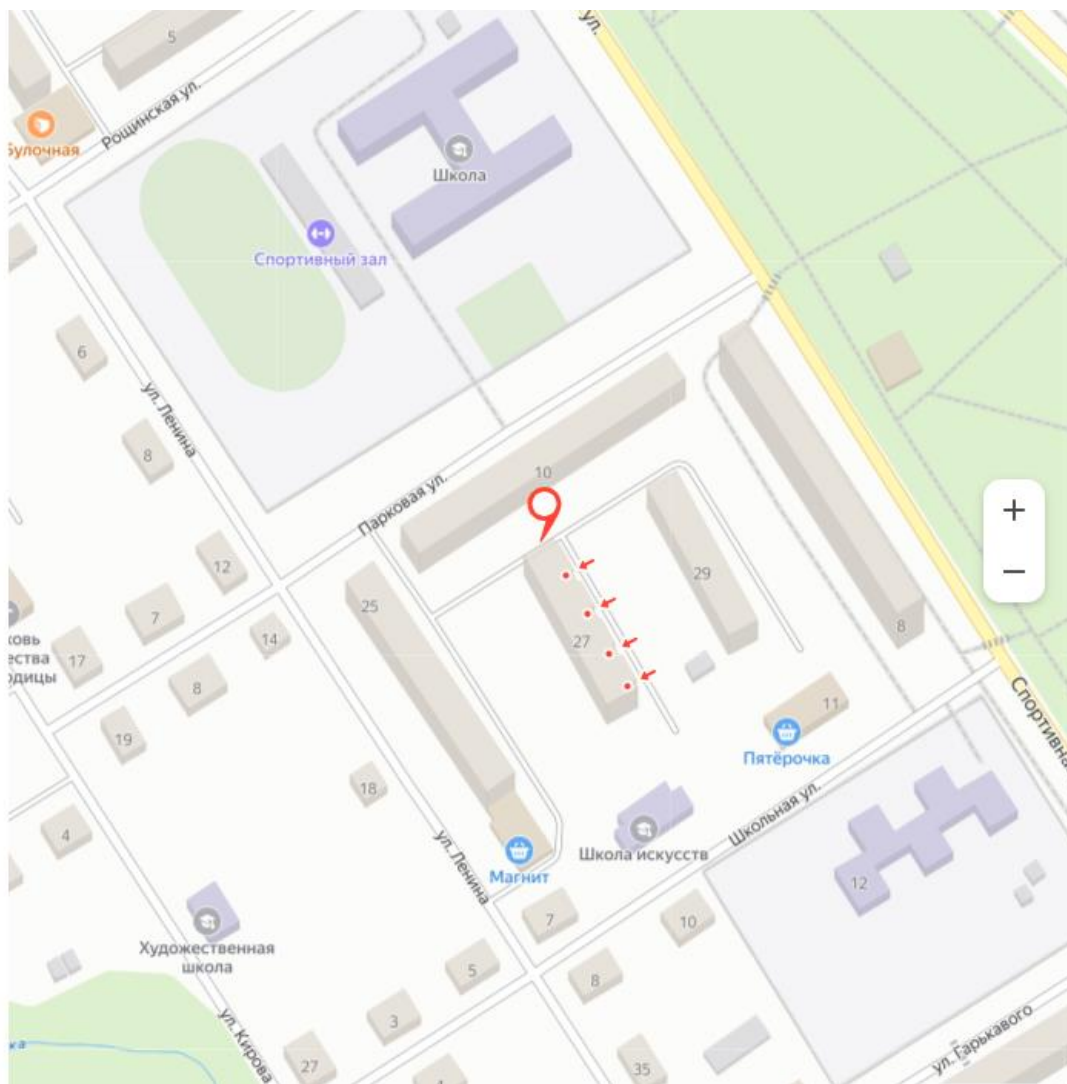
| № п/п | Адрес контейнерной площадки | Географические координаты нахождения контейнерной площадки |
|-------|---|--|
| 5 | Ленинградская область, Выборгский р-н, г. Светогорск, ул. Парковая, район дома № 10 | 61.1115297 28.8652595 |



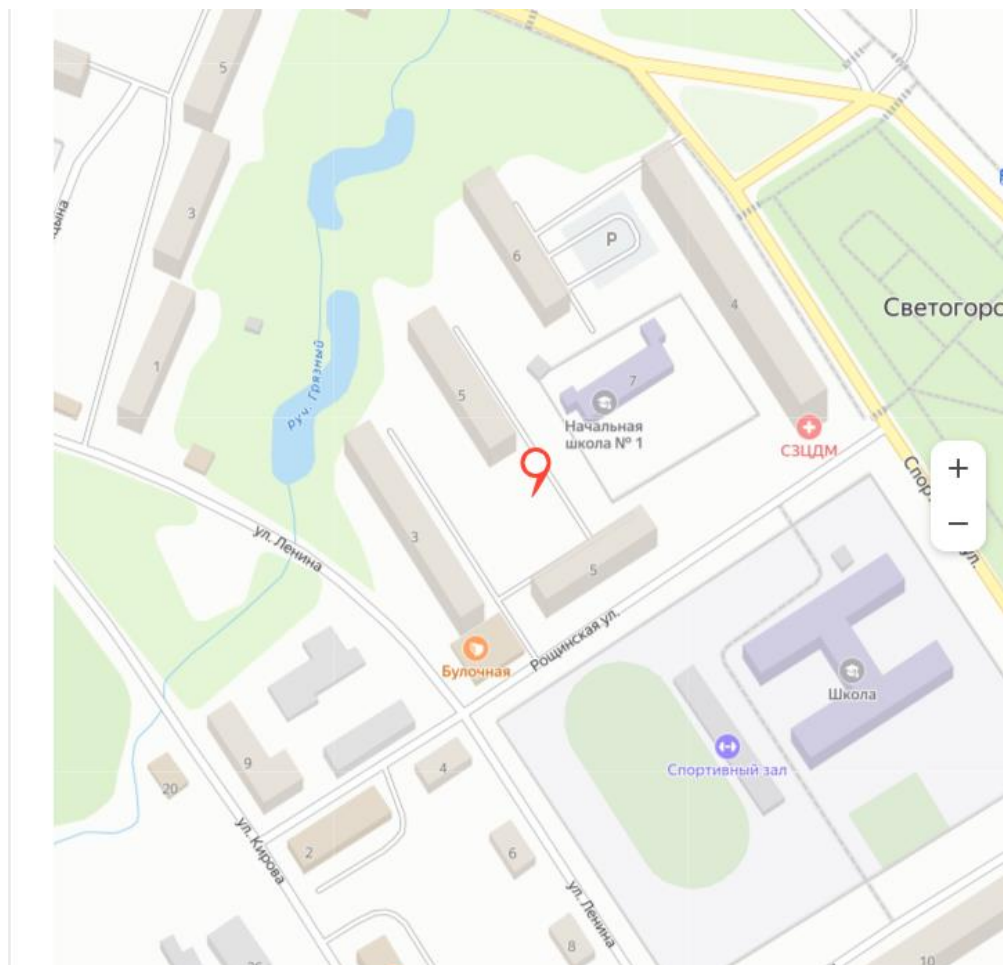
| № п/п | Адрес контейнерной площадки | Географические координаты нахождения контейнерной площадки |
|-------|--|--|
| 6 | Ленинградская область, Выборгский р-н, г. Светогорск, ул. Лесная, район дома № 1 | 61,1172206,28,863867 |



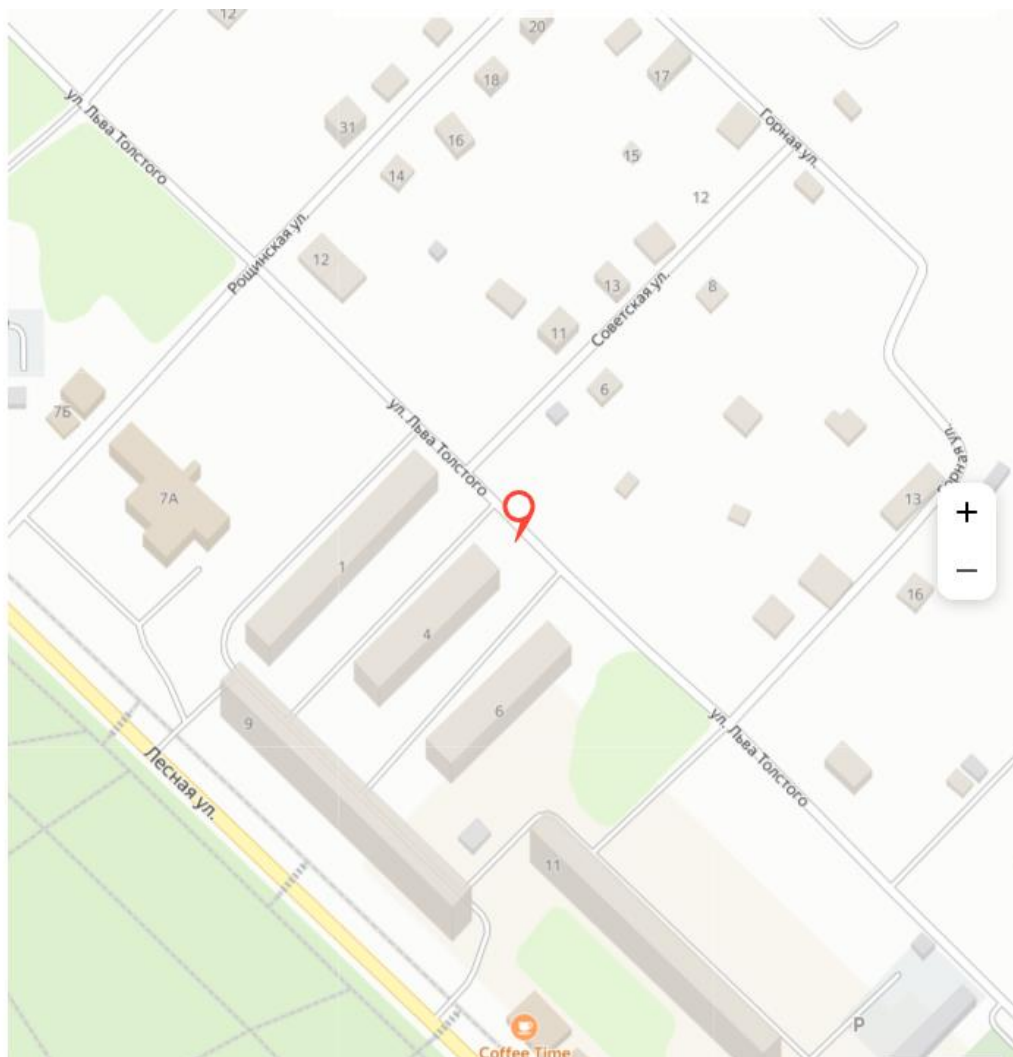
| № п/п | Адрес контейнерной площадки | Географические координаты нахождения контейнерной площадки |
|-------|---|--|
| 7 | Ленинградская область, Выборгский р-н, г. Светогорск, ул. Ленина, район дома № 27 | 61.111097 28.865683 |



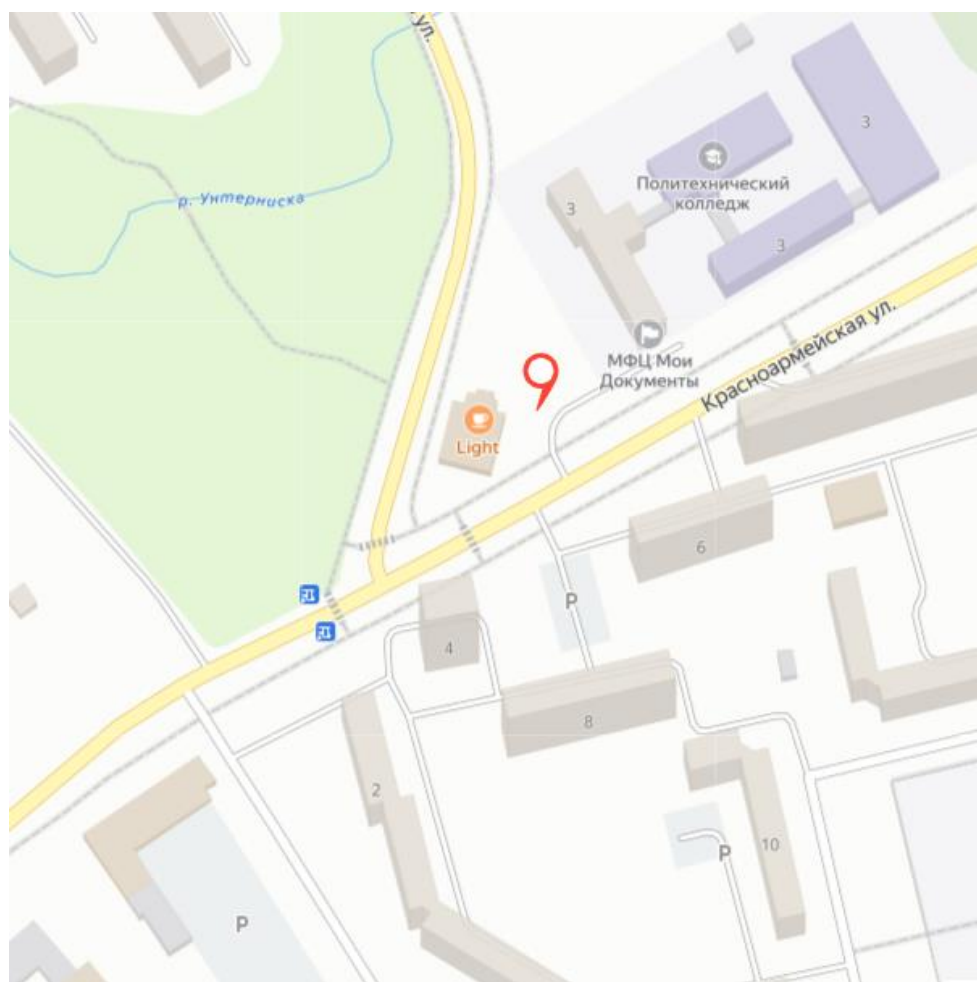
| № п/п | Адрес контейнерной площадки | Географические координаты нахождения контейнерной площадки |
|----------|--|--|
| 8 | Ленинградская область, Выборгский р-н, г. Светогорск, ул. Ленина, район дома № 3 | 61.1130725 28.8626382 |



| № п/п | Адрес контейнерной площадки | Географические координаты нахождения контейнерной площадки |
|-------|---|--|
| 9 | Ленинградская область, Выборгский р-н, г. Светогорск, ул. Л. Толстого, район дома № 4 | 61.114098 28.870638 |



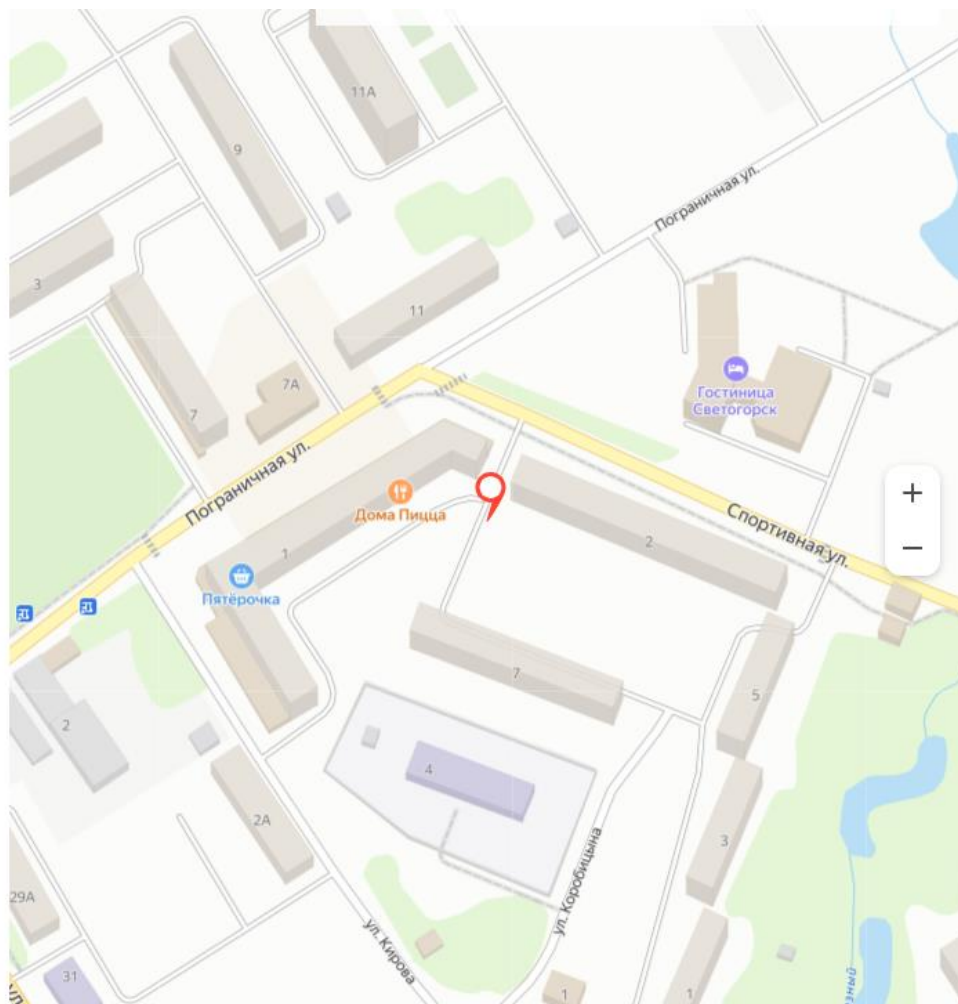
| № п/п | Адрес контейнерной площадки | Географические координаты нахождения контейнерной площадки |
|-------|--|--|
| 10 | Ленинградская область, Выборгский р-н, г. Светогорск, ул. Красноармейская, район дома № 3А | 61.106438 28.873643 |



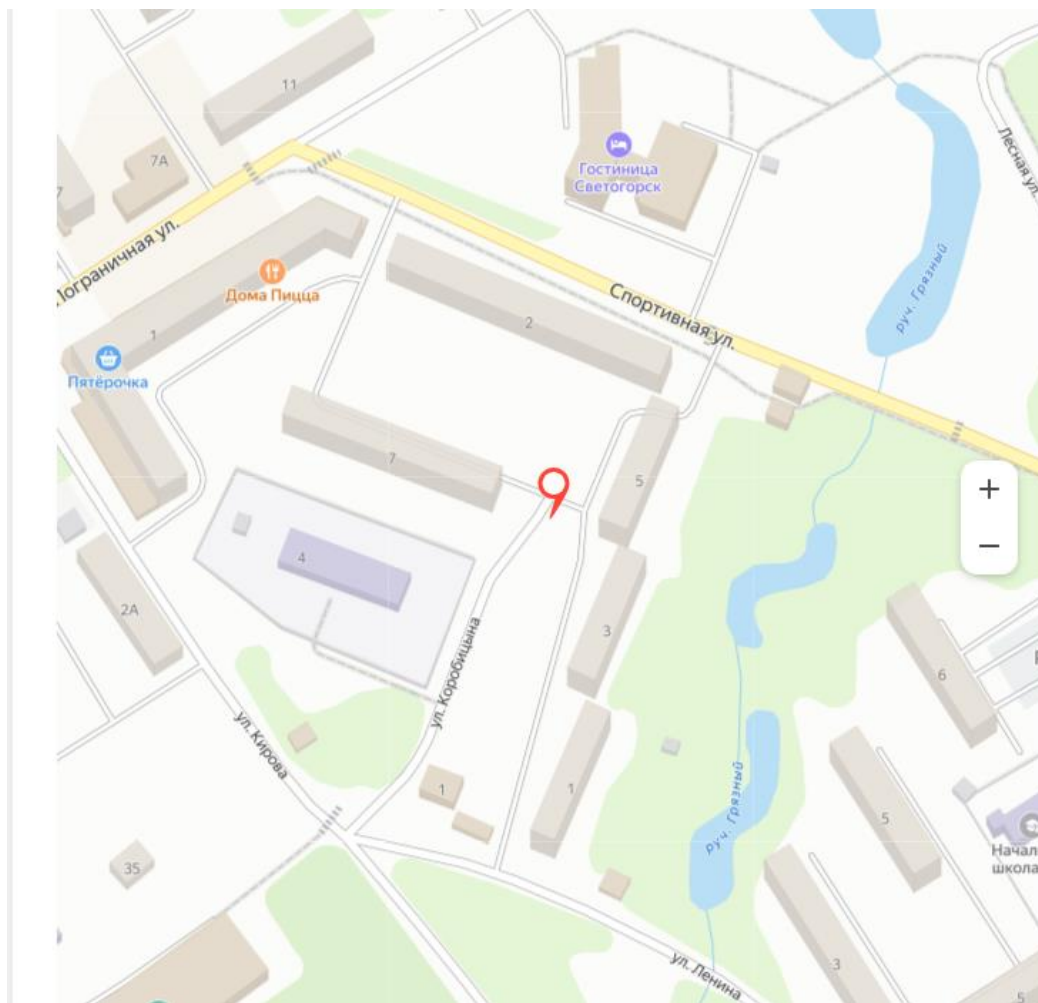
| № п/п | Адрес контейнерной площадки | Географические координаты нахождения контейнерной площадки |
|-------|---|--|
| 11 | Ленинградская область, Выборгский р-н, г. Светогорск, ул. Красноармейская, район дома № 3 | 61.107343 28.874155 |



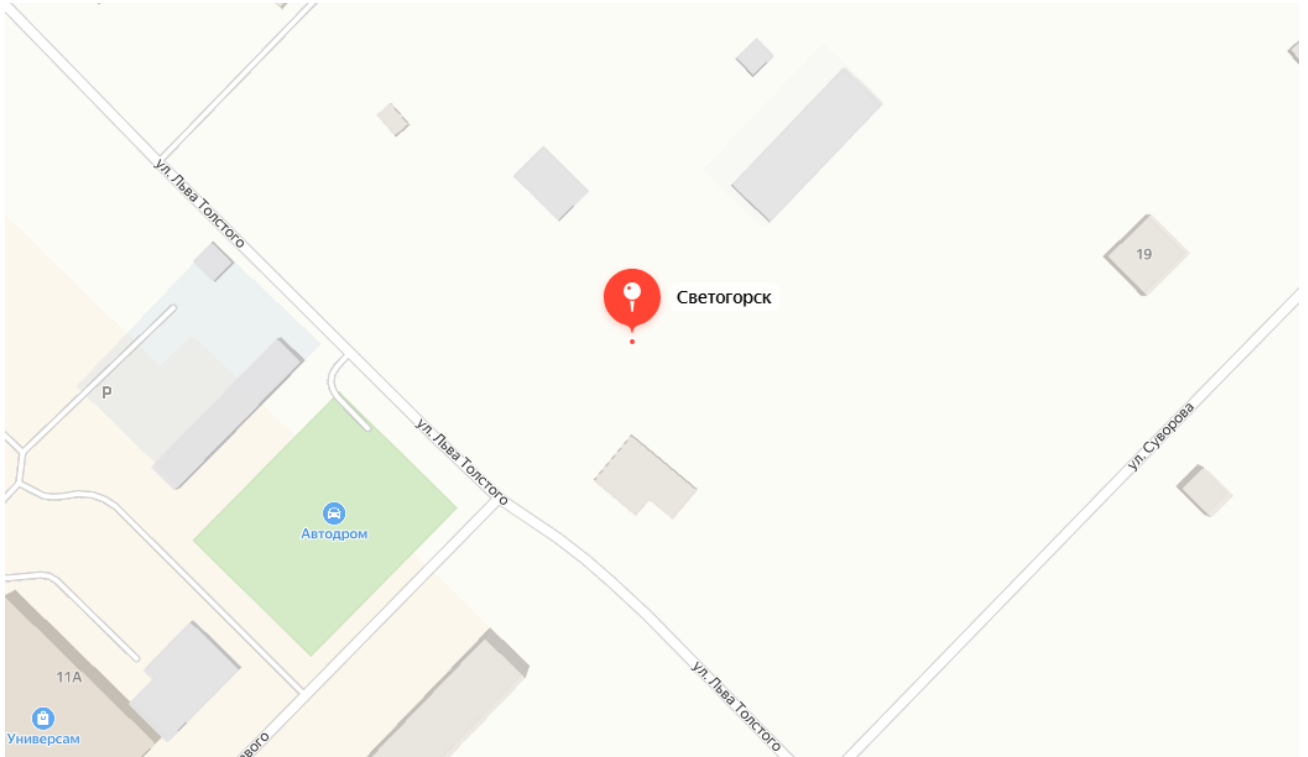
| № п/п | Адрес контейнерной площадки | Географические координаты нахождения контейнерной площадки |
|-------|--|--|
| 12 | Ленинградская область, Выборгский р-н, г. Светогорск, ул. Коробицына, район дома № 7 | 61.1153371.28.8581585 |



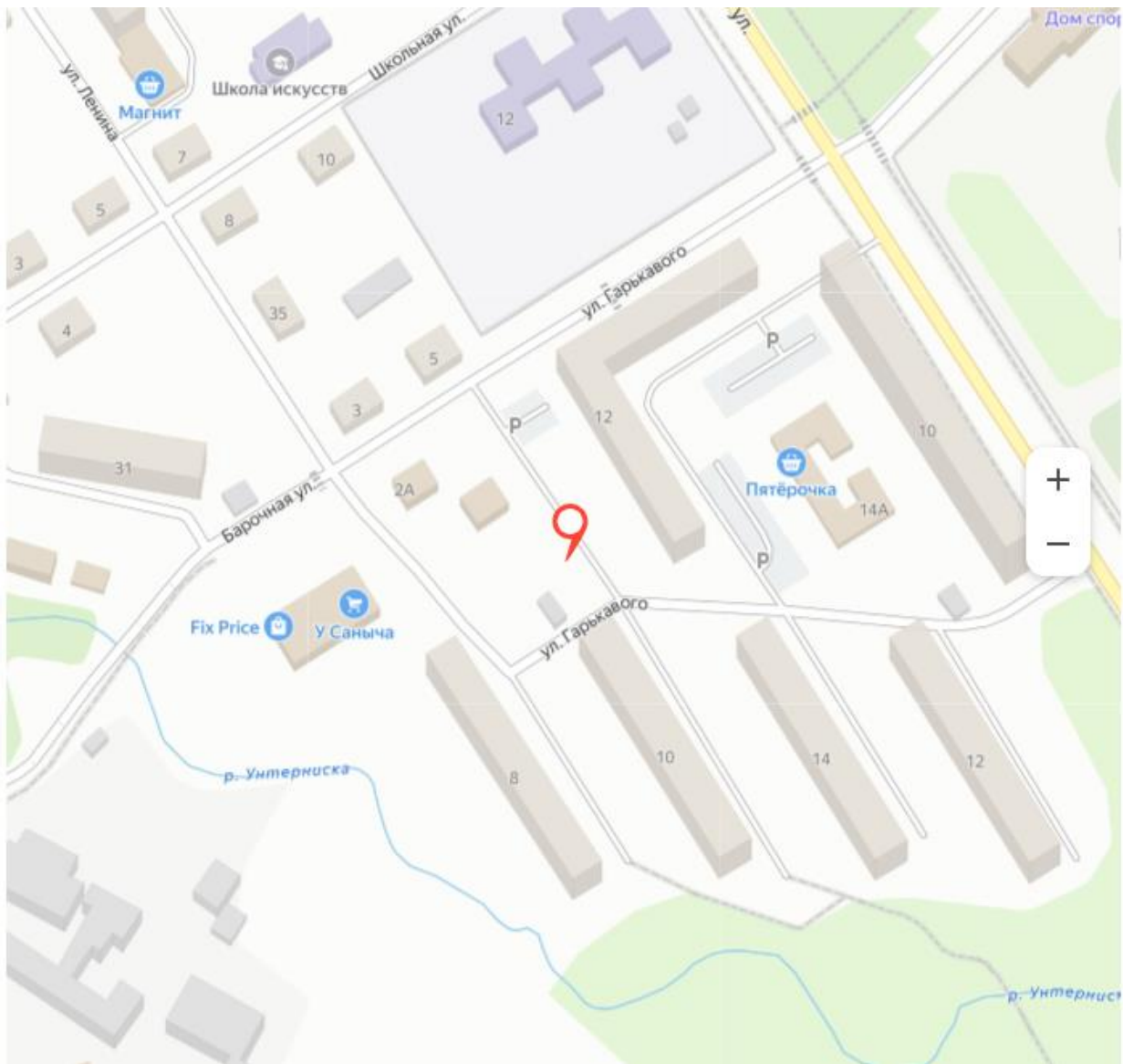
| № п/п | Адрес контейнерной площадки | Географические координаты нахождения контейнерной площадки |
|-------|--|--|
| 13 | Ленинградская область, Выборгский р-н, г. Светогорск, ул. Коробицына, район дома № 3 | 61.1145495 28.8595735 |



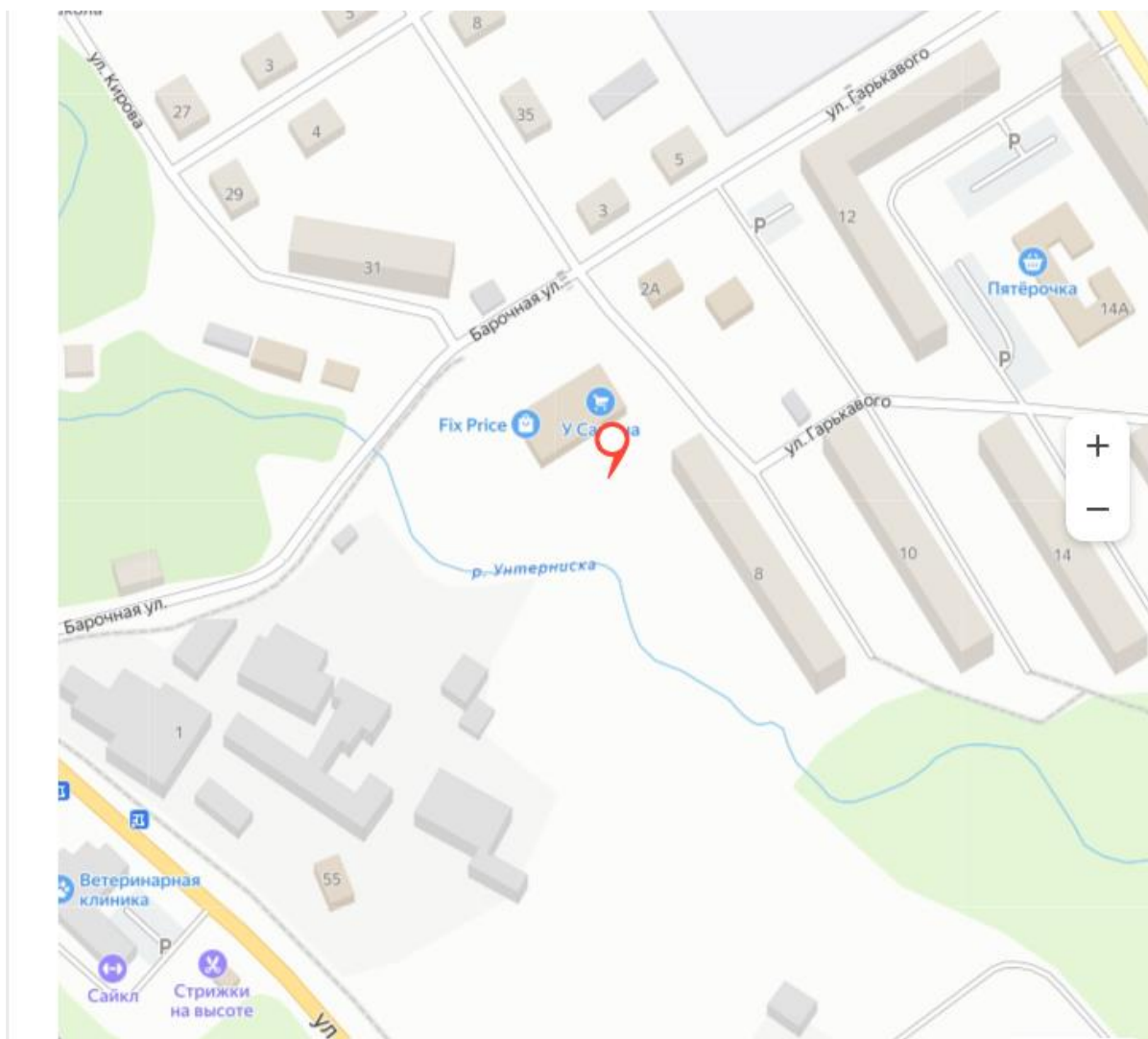
| № п/п | Адрес контейнерной площадки | Географические координаты нахождения контейнерной площадки |
|-------|---|--|
| 14 | Ленинградская область, Выборгский р-н, г. Светогорск, ул. Гарькавого, район дома № 16 | 61,112493,28,875413 |



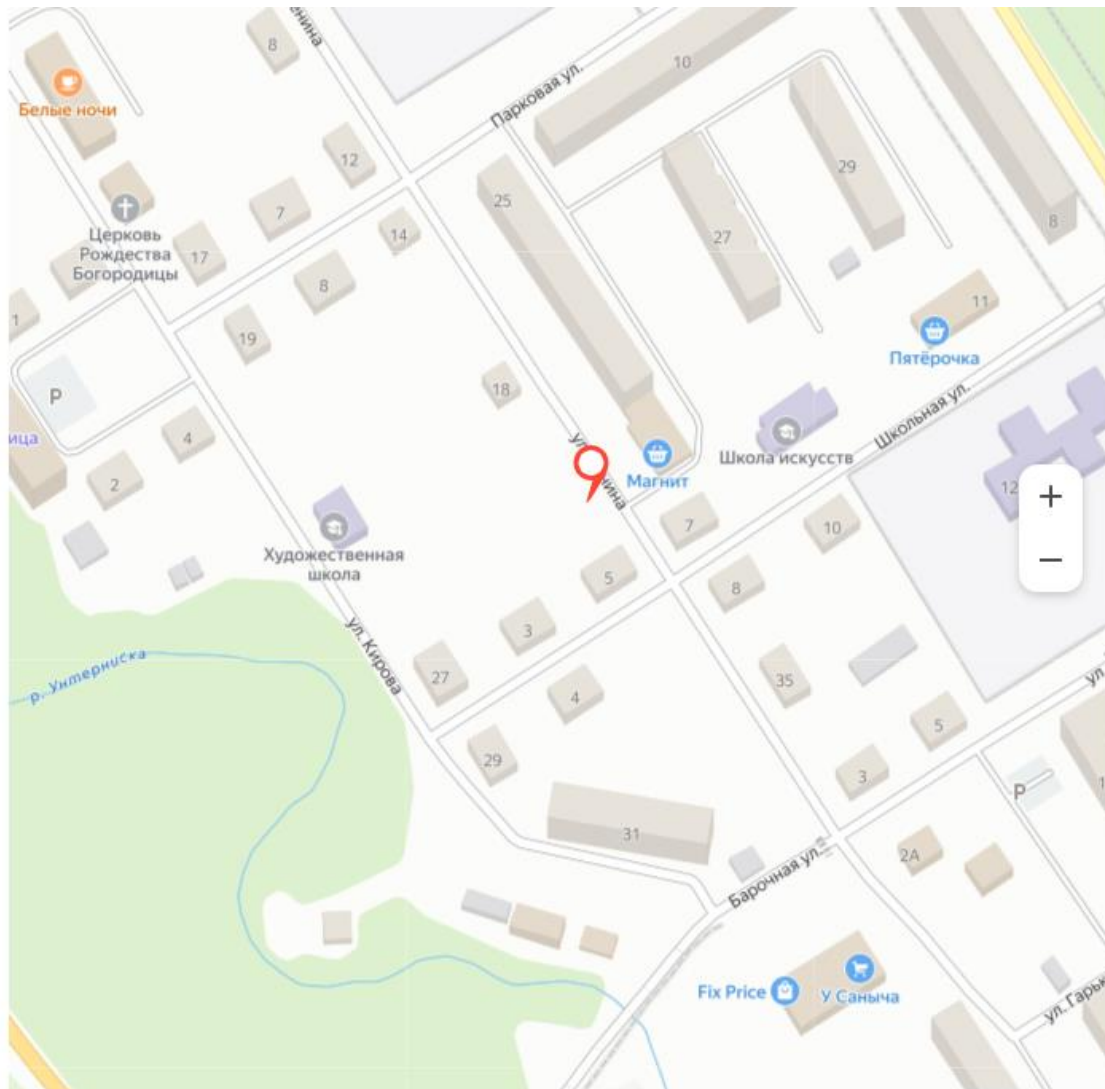
| № п/п | Адрес контейнерной площадки | Географические координаты нахождения контейнерной площадки |
|-------|---|--|
| 15 | Ленинградская область, Выборгский р-н, г. Светогорск, ул. Гарькавого, район дома № 10 | 61.108514 28.868313 |



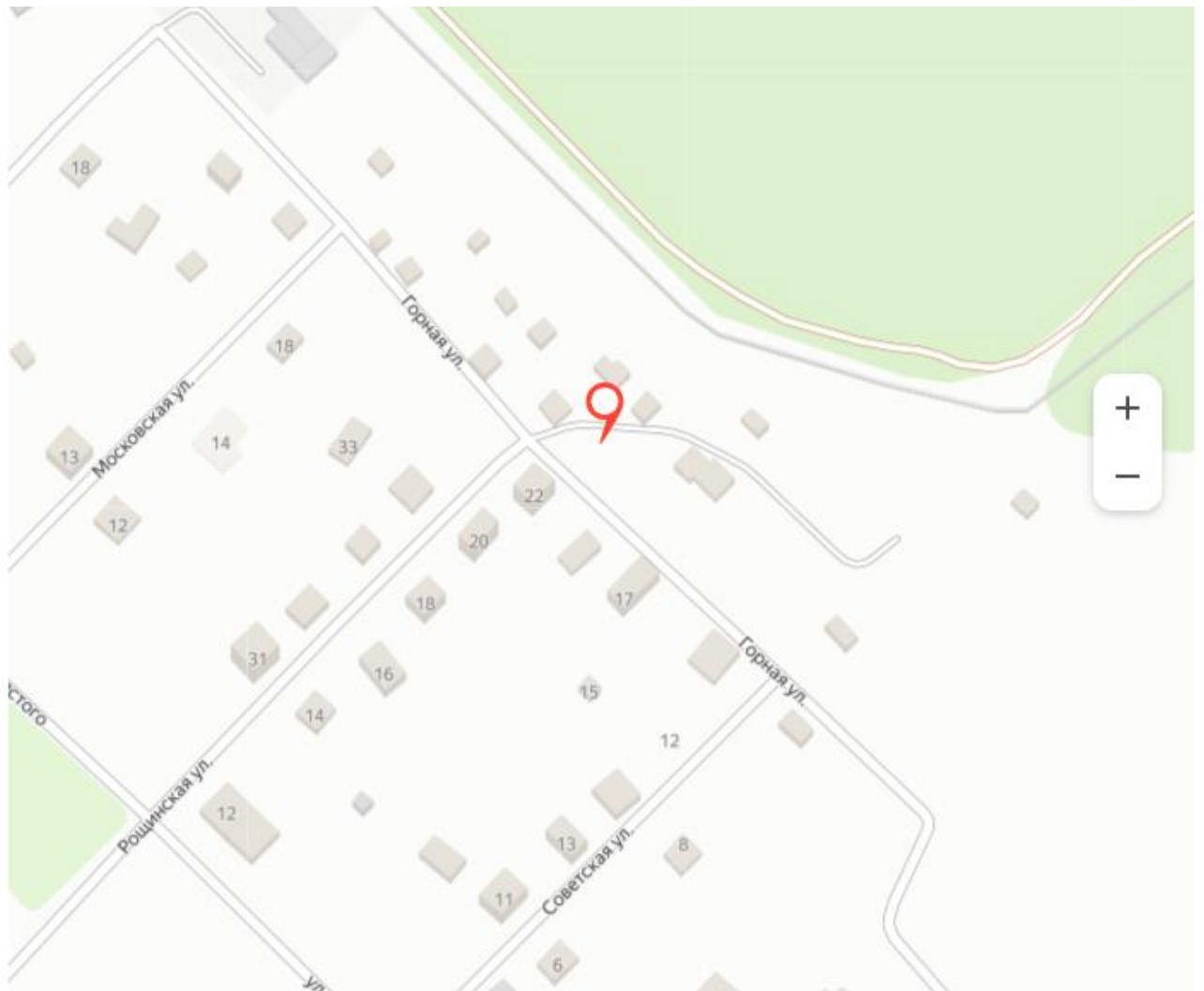
| № п/п | Адрес контейнерной площадки | Географические координаты нахождения контейнерной площадки |
|-------|--|--|
| 16 | Ленинградская область, Выборгский р-н, г. Светогорск, ул. Гарькавого, район дома № 8 | 61.108128 28.866948 |



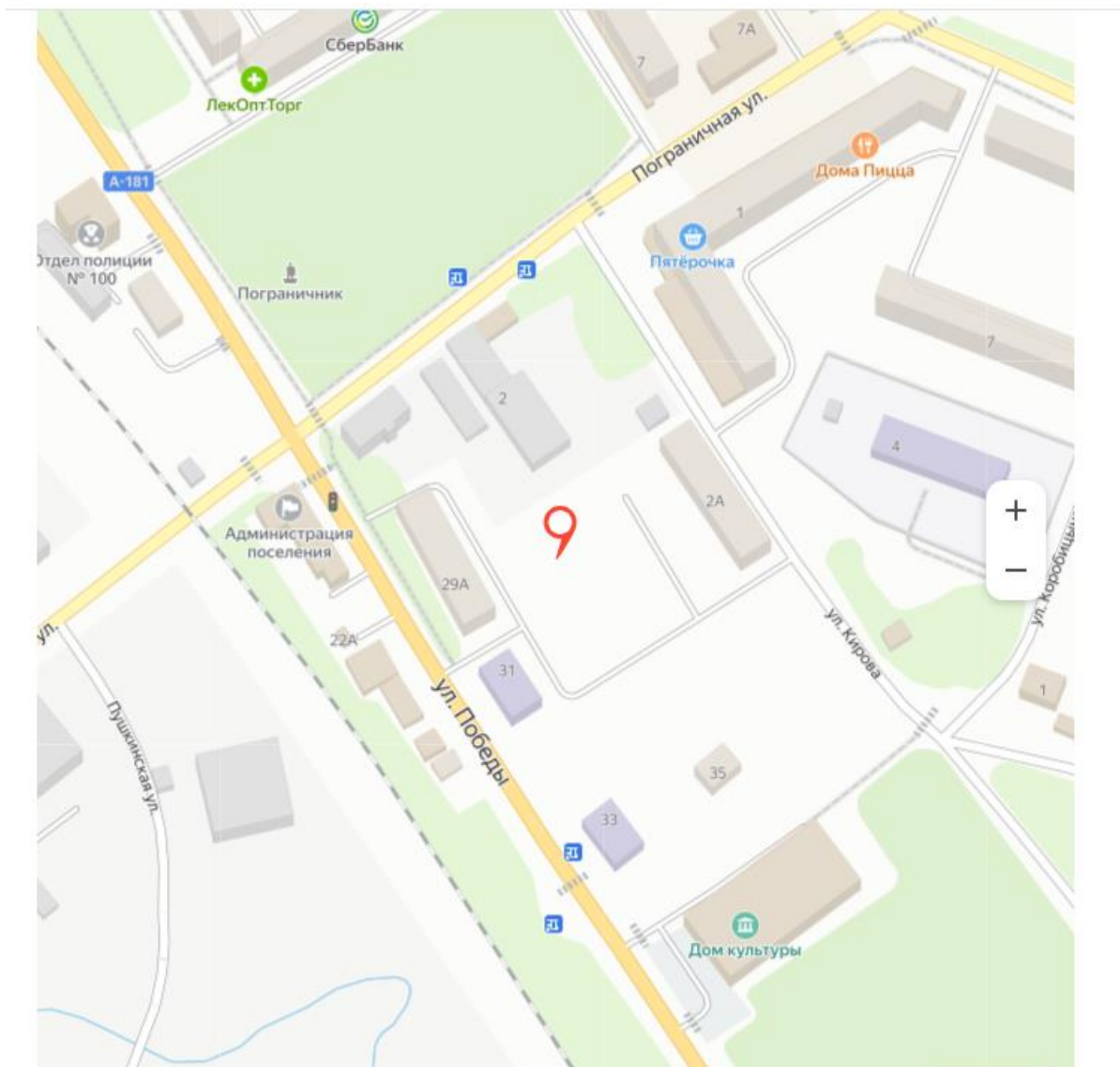
| № п/п | Адрес контейнерной площадки | Географические координаты нахождения контейнерной площадки |
|-------|--|--|
| 17 | Ленинградская область, Выборгский р-н, г. Светогорск, ул. Школьная, район дома № 5 | 61.109895 28.865062 |



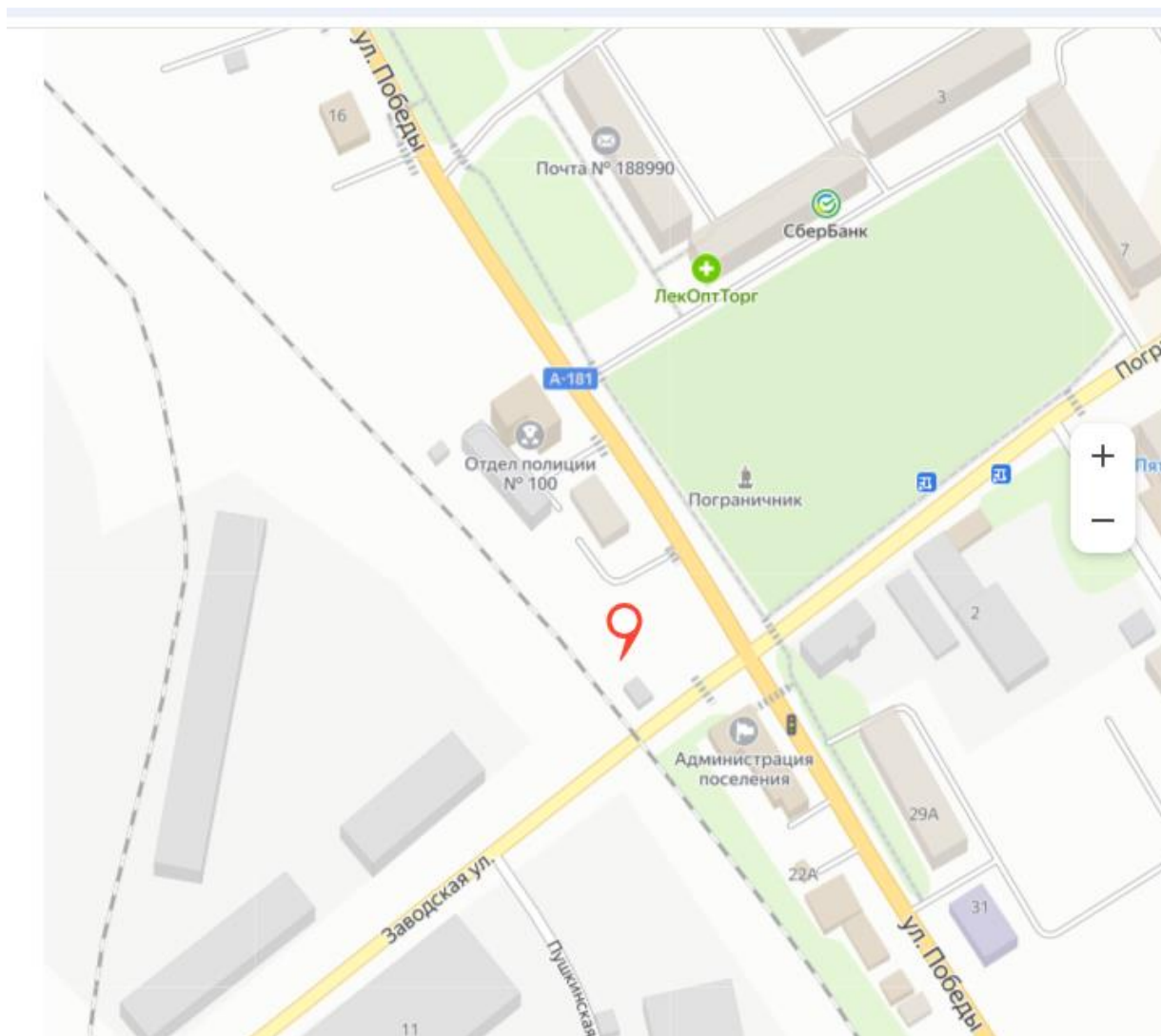
| № п/п | Адрес контейнерной площадки | Географические координаты нахождения контейнерной площадки |
|-------|--|--|
| 18 | Ленинградская область, Выборгский р-н, г. Светогорск, ул. Роцинская, район дома № 22 | 61.116225 28.871556 |



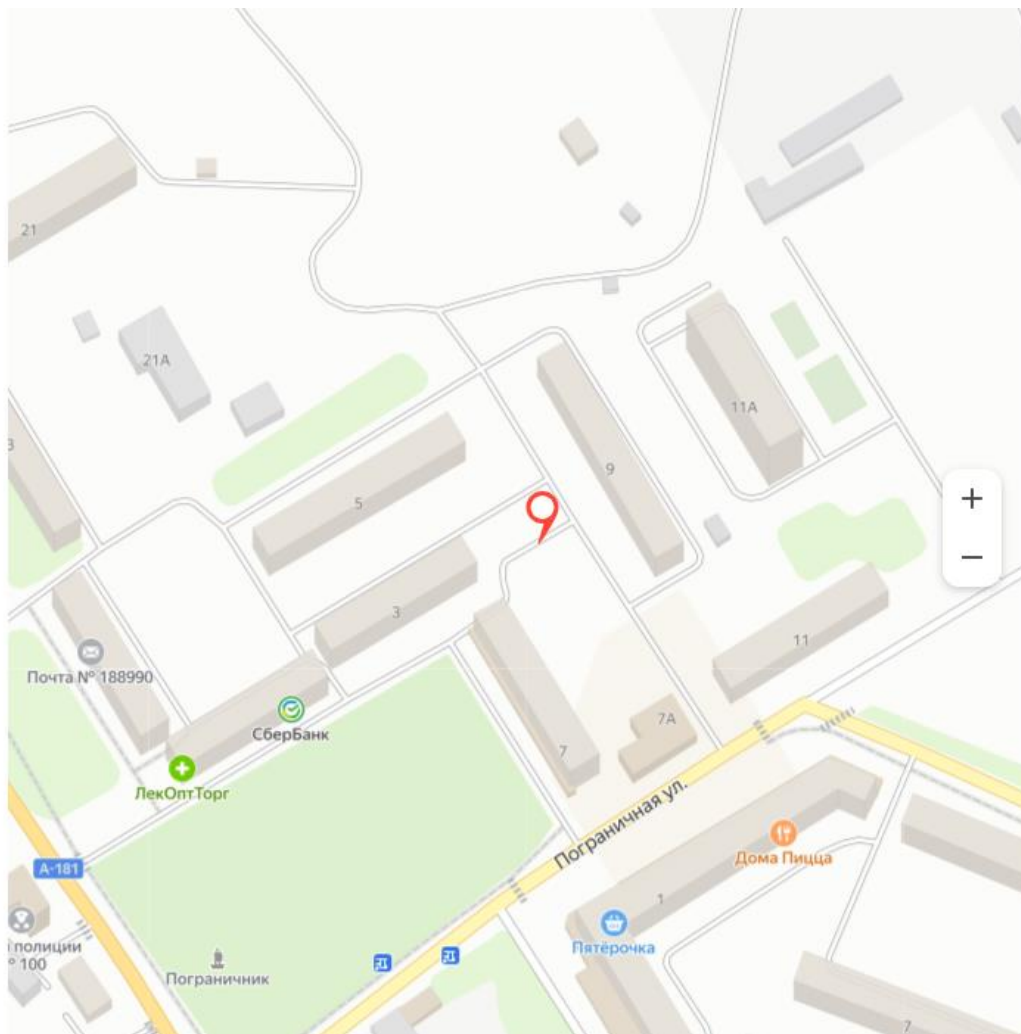
| № п/п | Адрес контейнерной площадки | Географические координаты нахождения контейнерной площадки |
|-------|---|--|
| 19 | Ленинградская область, Выборгский р-н, г. Светогорск, ул. Победы, д.29А | 61.1140106 28.8552648 |



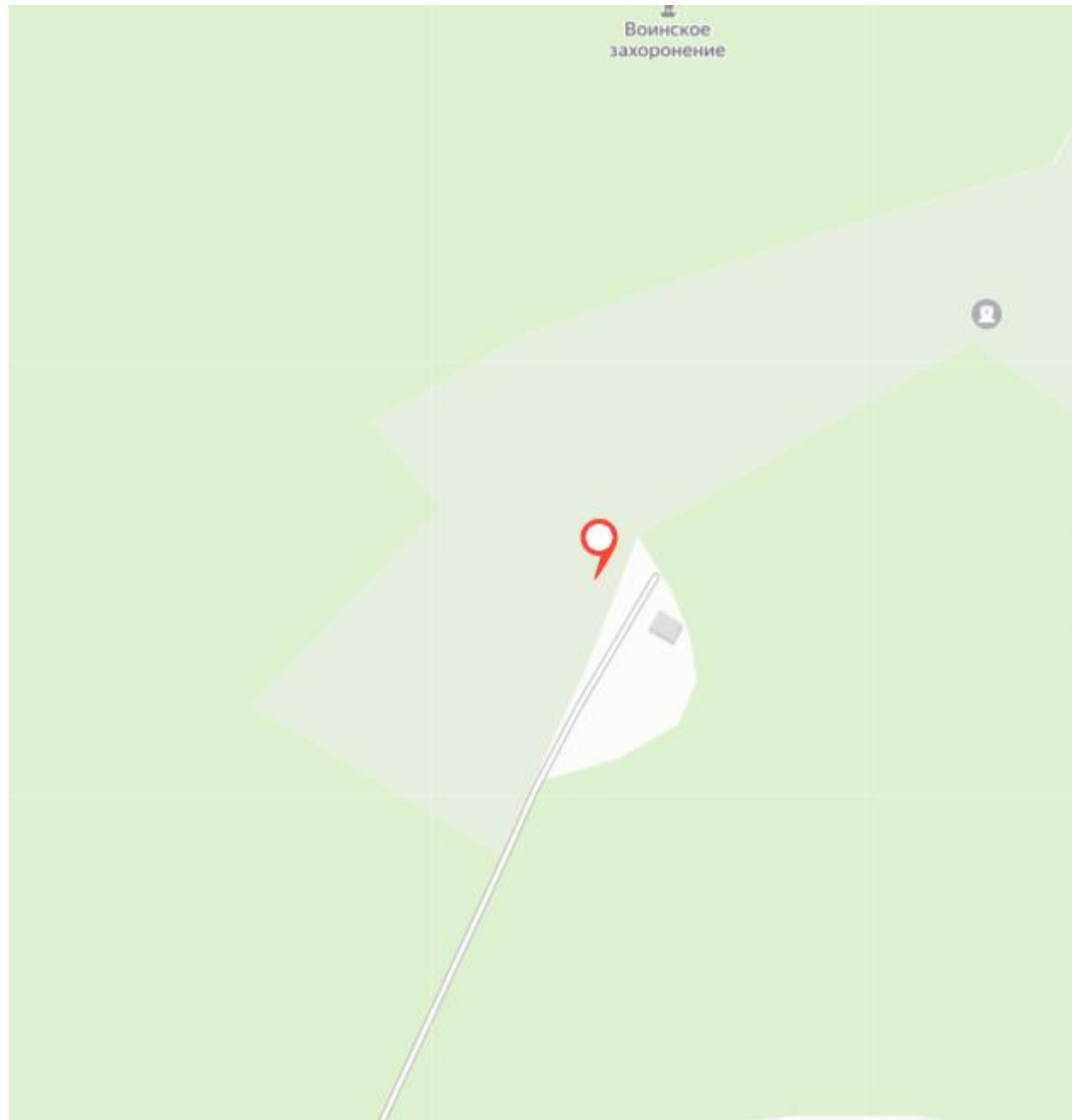
| № п/п | Адрес контейнерной площадки | Географические координаты нахождения контейнерной площадки |
|-------|---|--|
| 20 | Ленинградская область, Выборгский р-н, г. Светогорск, ул. Победы, д. 20 | 61.114418 28.852530 |



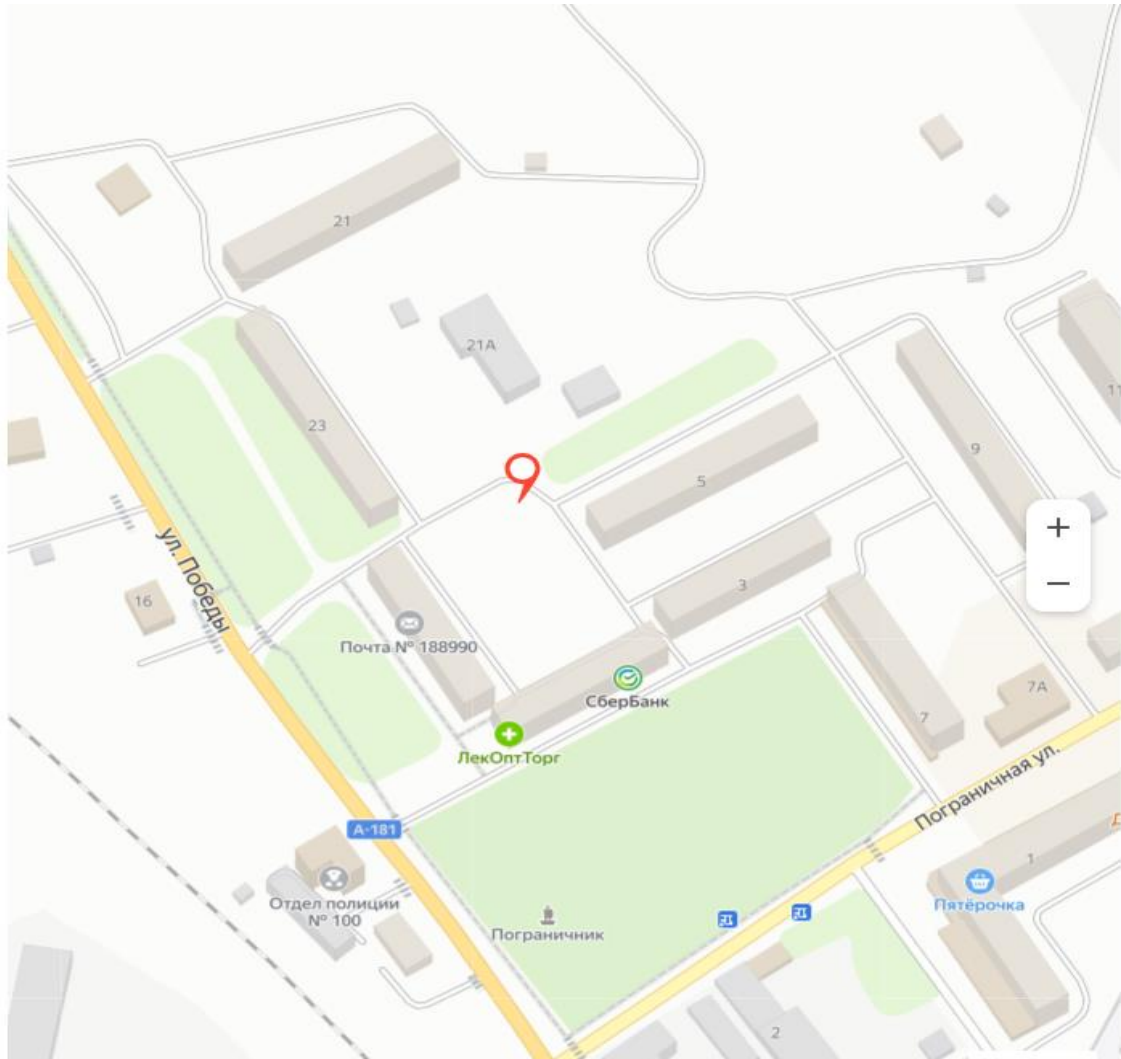
| № п/п | Адрес контейнерной площадки | Географические координаты нахождения контейнерной площадки |
|-------|---|--|
| 21 | Ленинградская область, Выборгский р-н, г. Светогорск, ул. Пограничная, д. 7 | 61.1164672 28.8556991 |



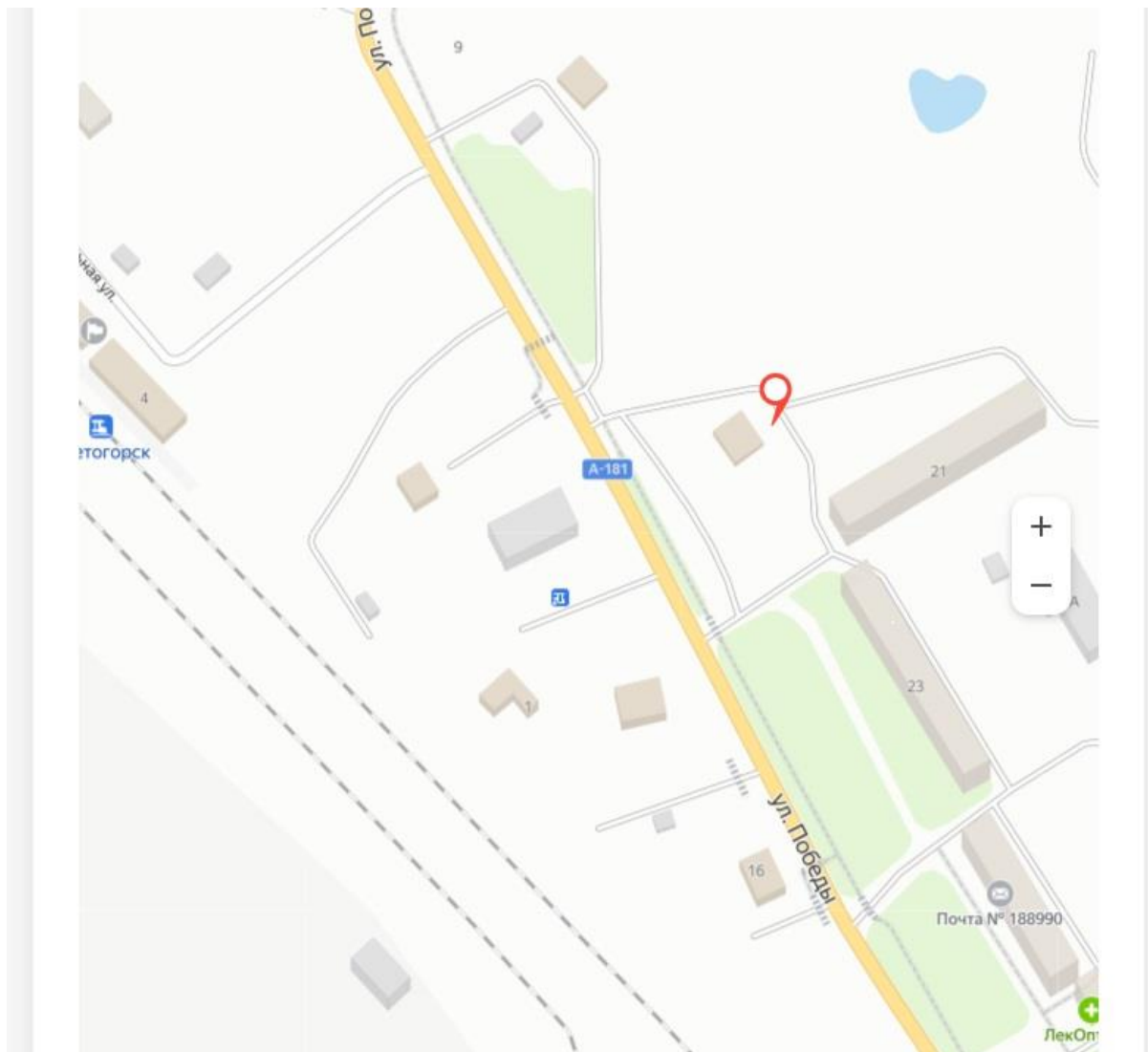
| № п/п | Адрес контейнерной площадки | Географические координаты нахождения контейнерной площадки |
|-------|---|--|
| 22 | Ленинградская область, Выборгский р-н, г. Светогорск, ул. Победы, гражданское кладбище | 61.100745 28.886851 |



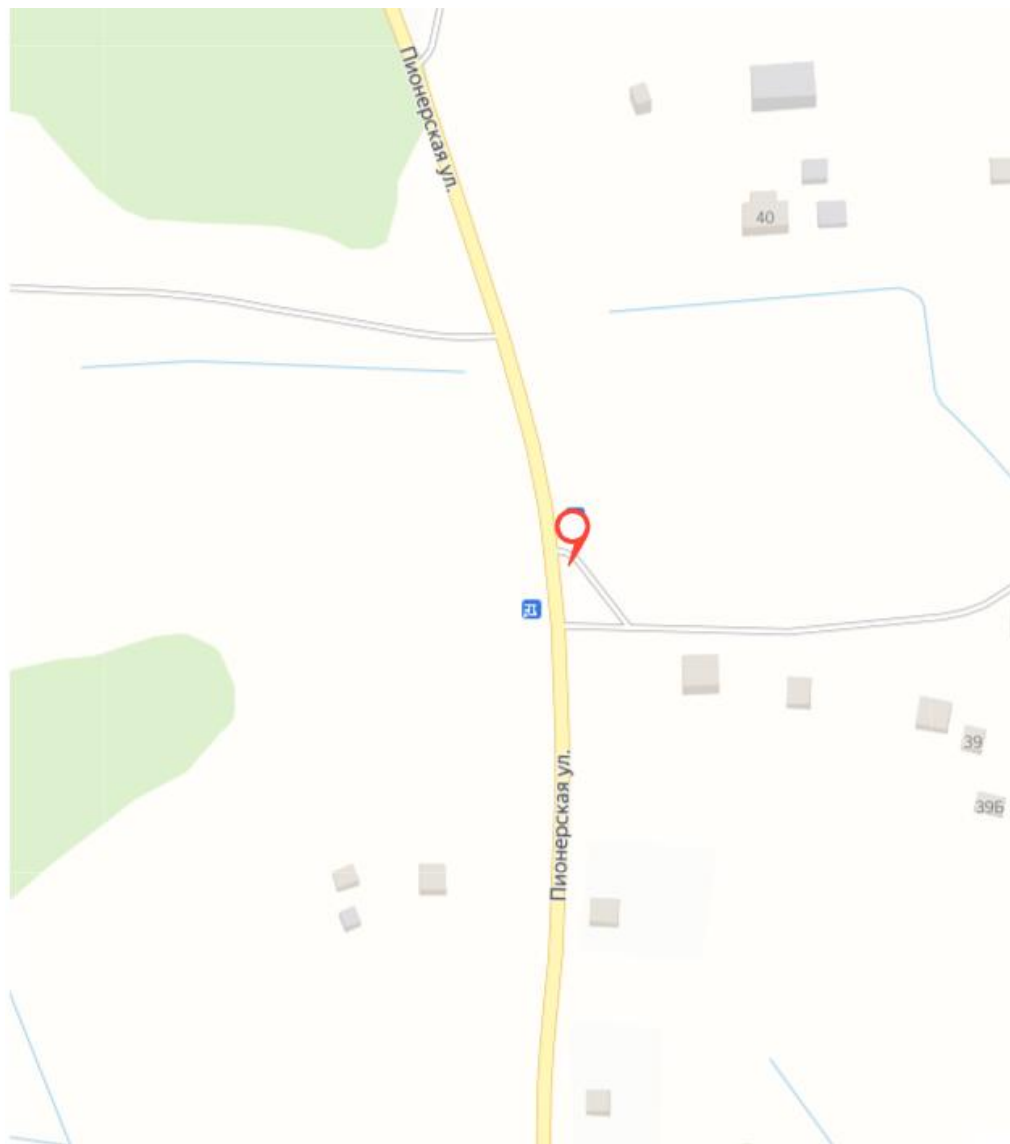
| № п/п | Адрес контейнерной площадки | Географические координаты нахождения контейнерной площадки |
|-------|---|--|
| 23 | Ленинградская область, Выборгский р-н, г. Светогорск, ул. Победы, д. 27 | 61.1165321 28.8531680 |



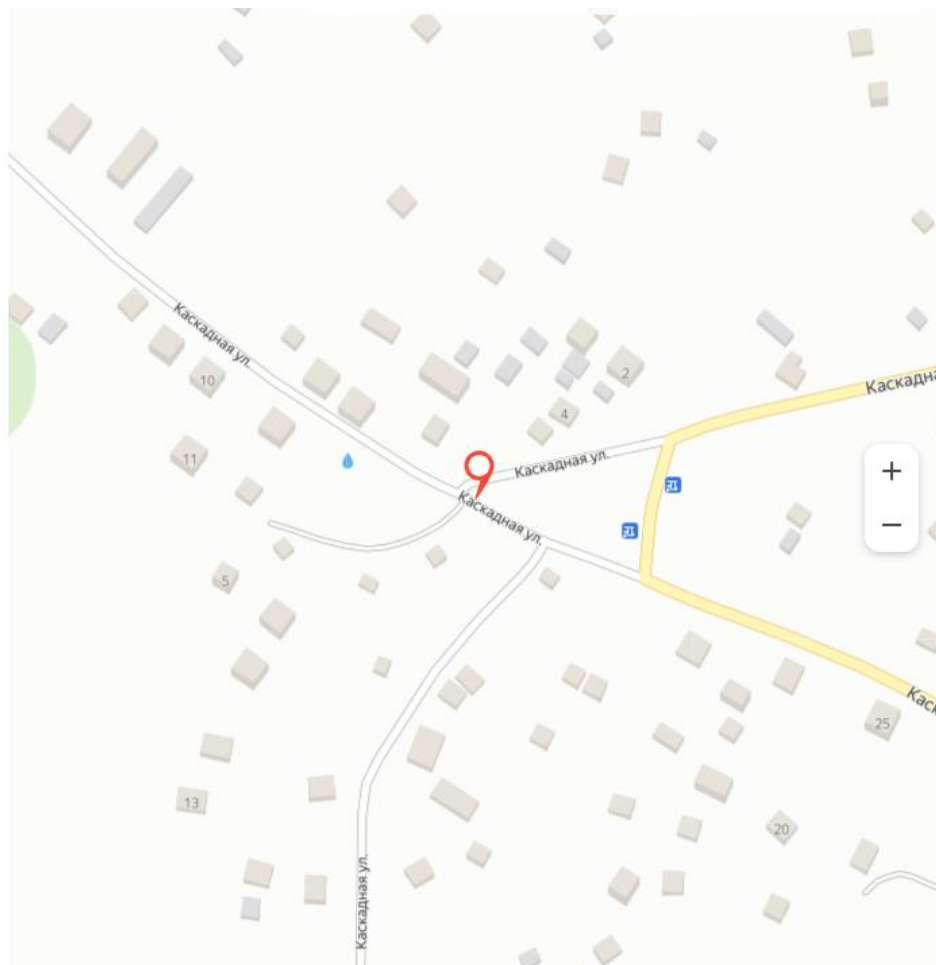
| № п/п | Адрес контейнерной площадки | Географические координаты нахождения контейнерной площадки |
|----------|--|--|
| 24 | Ленинградская область, Выборгский р-н, г. Светогорск, ул. Победы, д. 21 | 61.117734 28.850773 |



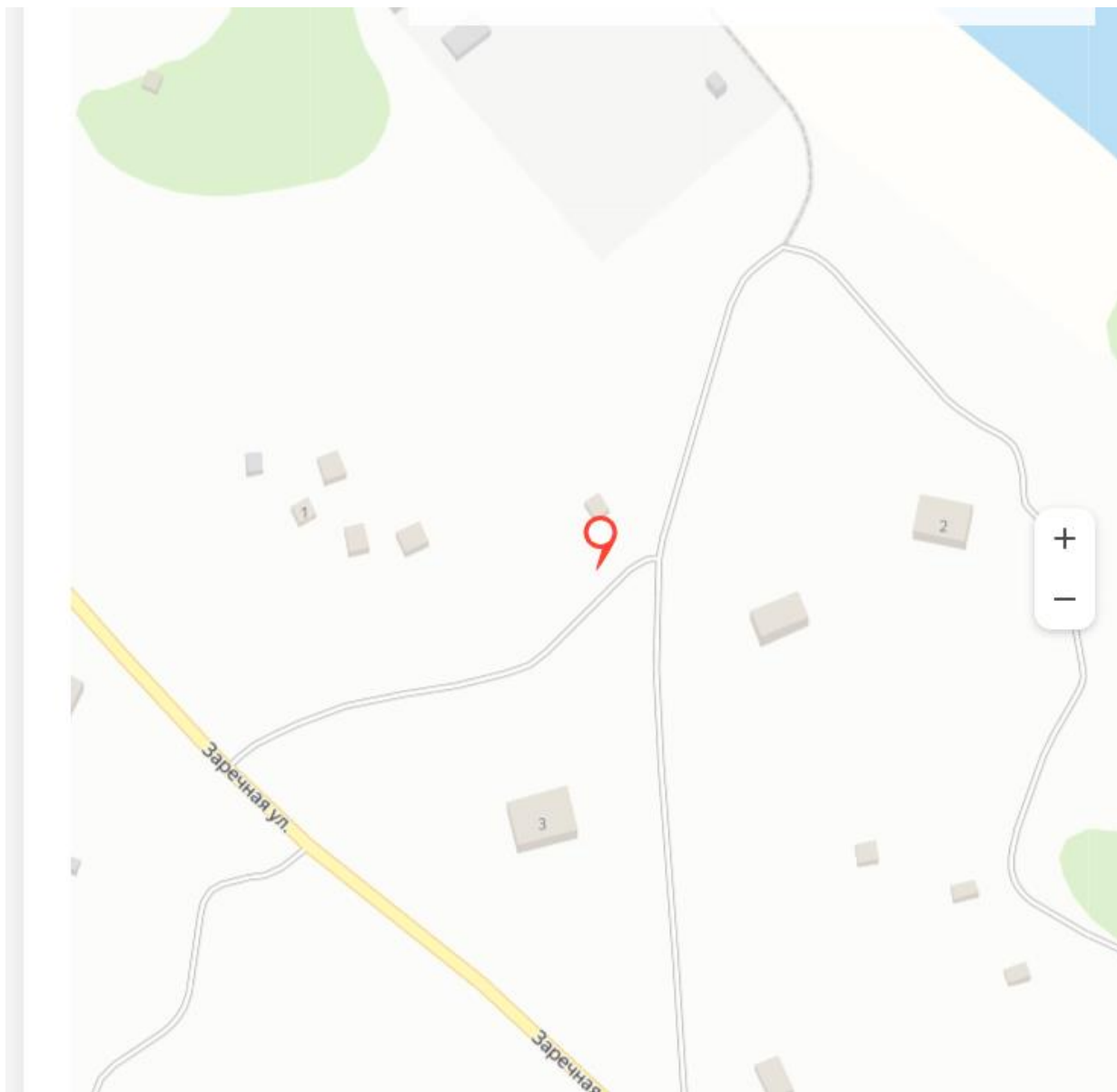
| № п/п | Адрес контейнерной площадки | Географические координаты нахождения контейнерной площадки |
|----------|---|---|
| 25 | Ленинградская область, Выборгский р-н, г. Светогорск, ул. Пионерская, конечная автобусная остановка | 61.079788 28.844959 |



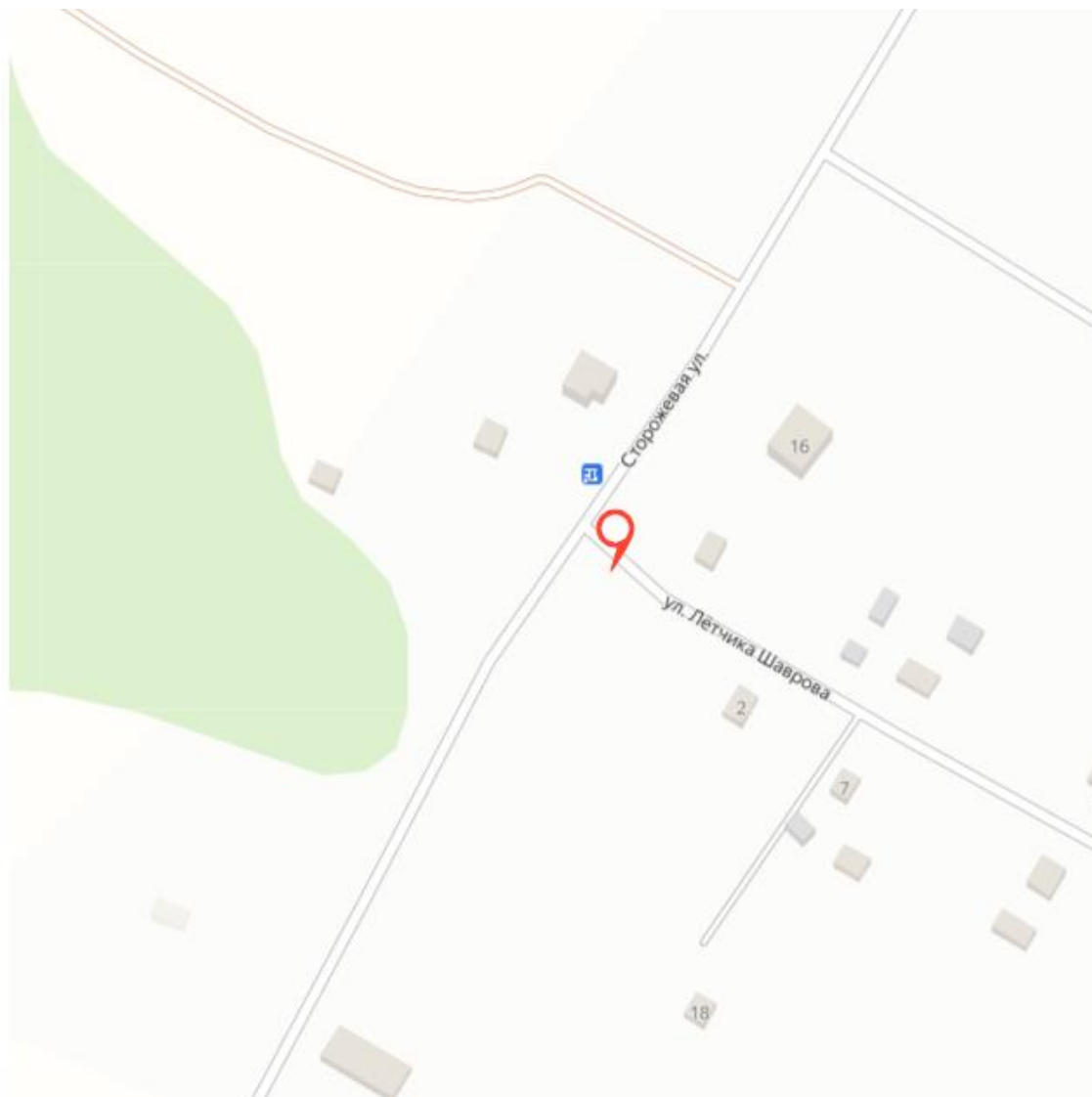
| № п/п | Адрес контейнерной площадки | Географические координаты нахождения контейнерной площадки |
|-------|--|--|
| 26 | Ленинградская область, Выборгский р-н, г. Светогорск, ул. Каскадная, район домов № 2,3 | 61.104605 28.826421 |



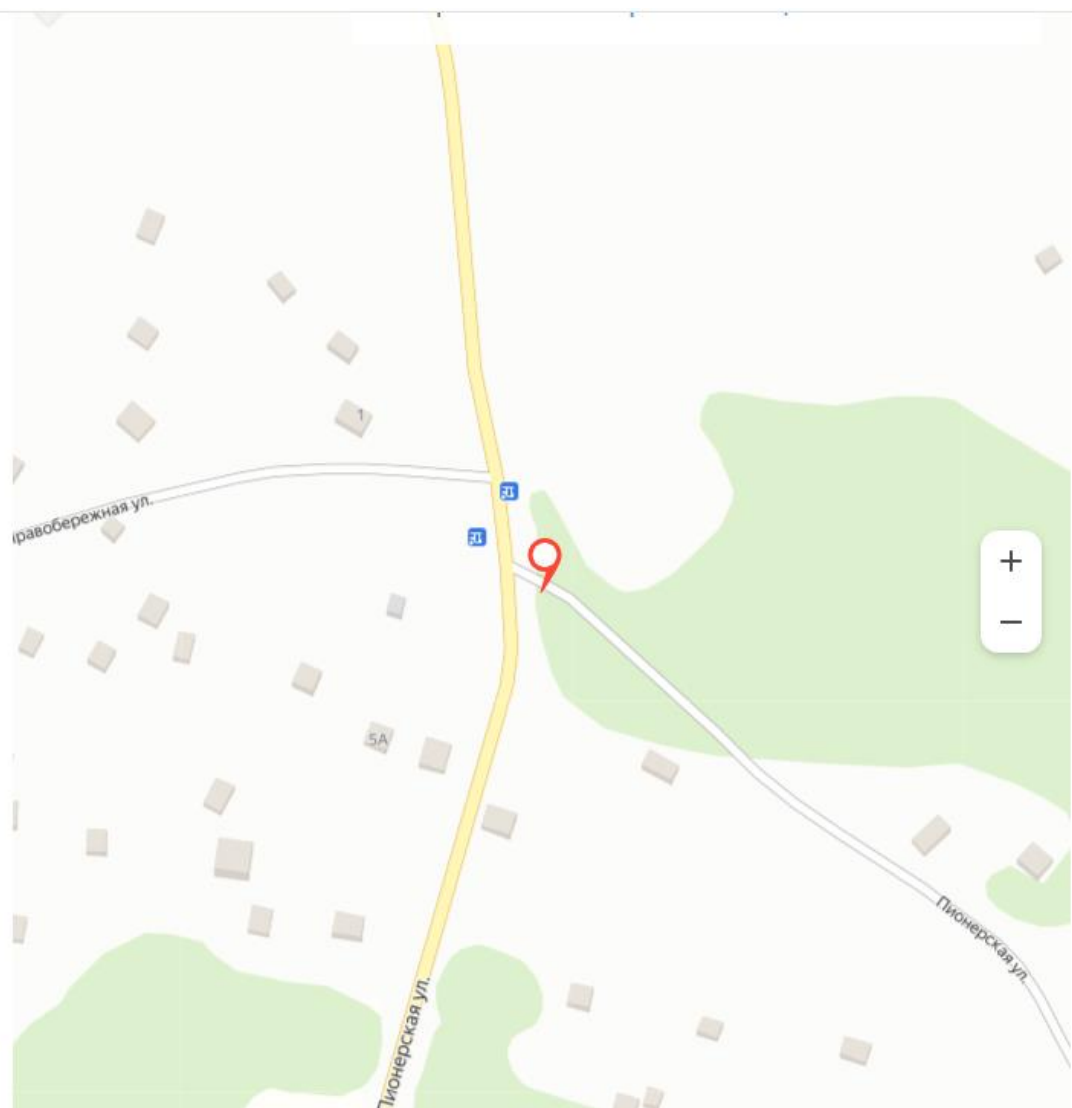
| № п/п | Адрес контейнерной площадки | Географические координаты нахождения контейнерной площадки |
|-------|--|--|
| 27 | Ленинградская область, Выборгский р-н, г. Светогорск, ул. Заречная, район дома № 3 | 61.101505 28.838398 |



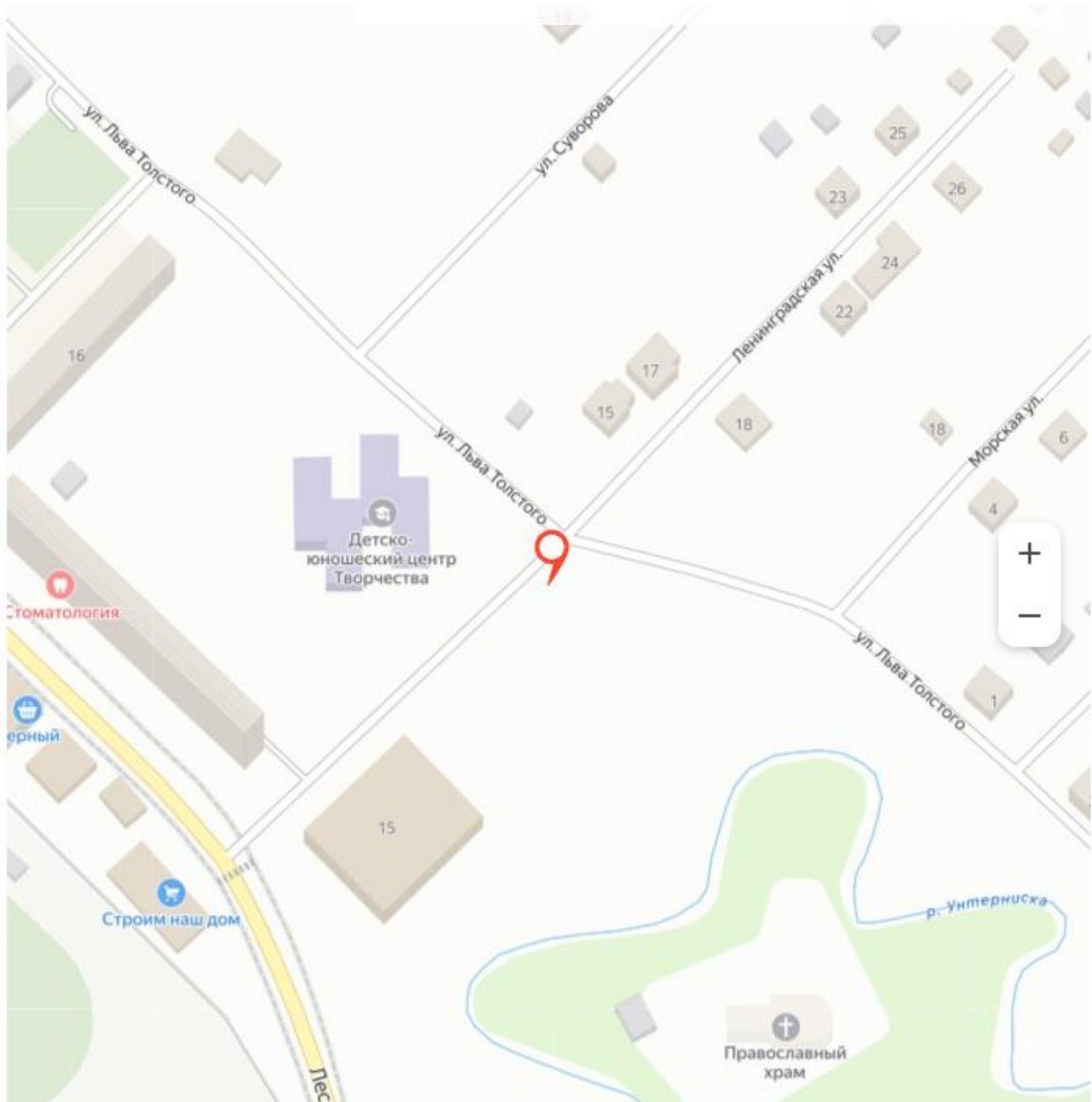
| № п/п | Адрес контейнерной площадки | Географические координаты нахождения контейнерной площадки |
|-------|--|--|
| 28 | Ленинградская область, Выборгский р-н, п. Правдино, ул. Сторожевая, район конечной автобусной остановки | 61.023293 28.853643 |



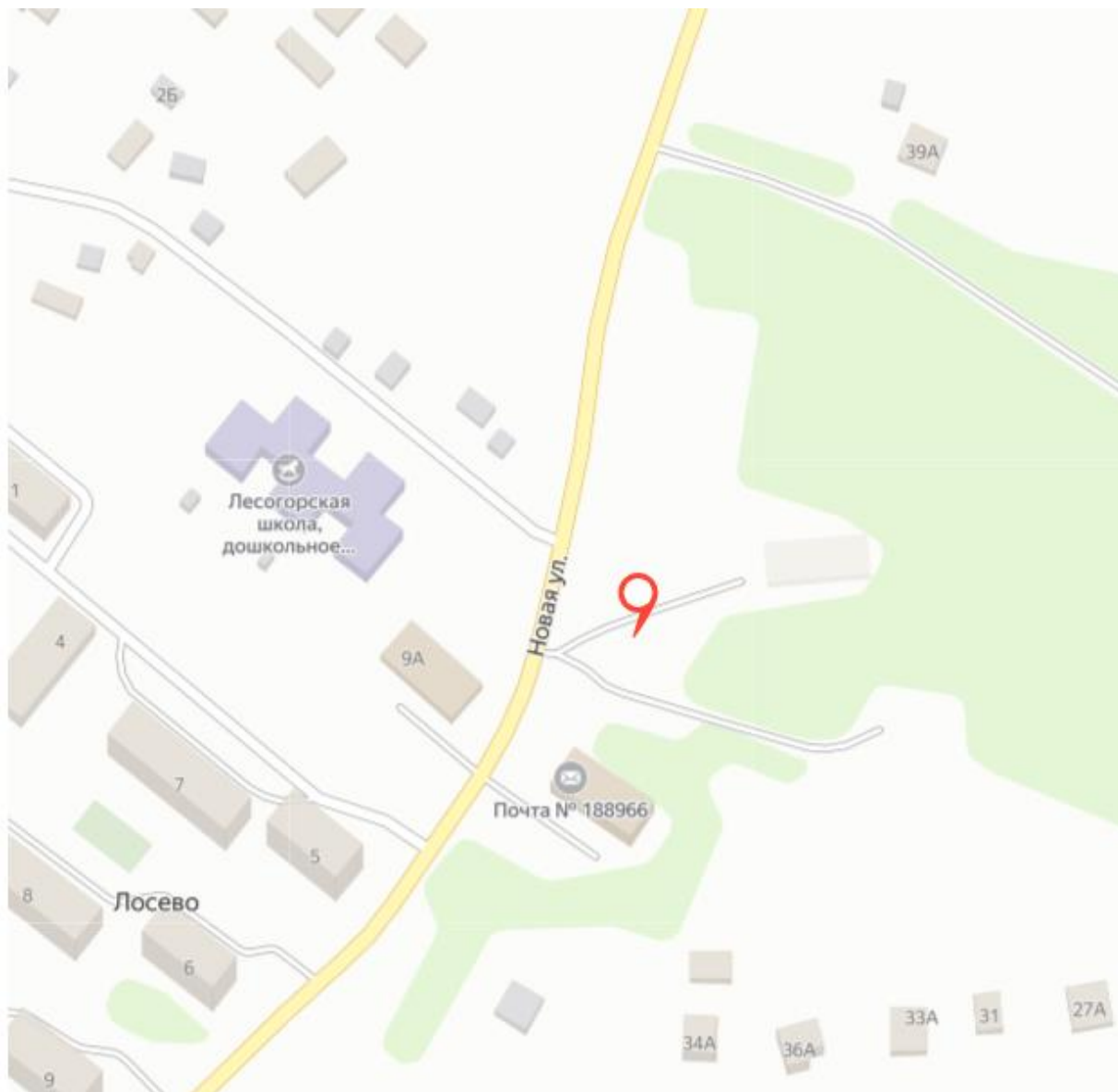
| № п/п | Адрес контейнерной площадки | Географические координаты нахождения контейнерной площадки |
|-------|--|--|
| 29 | Ленинградская область, Выборгский р-н, г. Светогорск, ул. Пионерская, район автобусной остановки "Горелово" | 61.091137 28.847146 |



| № п/п | Адрес контейнерной площадки | Географические координаты нахождения контейнерной площадки |
|-------|---|--|
| 30 | Ленинградская область, Выборгский р-н, г. Светогорск, на пересечении улиц Л. Толстого и Ленинградская | 61.110788 28.877538 |



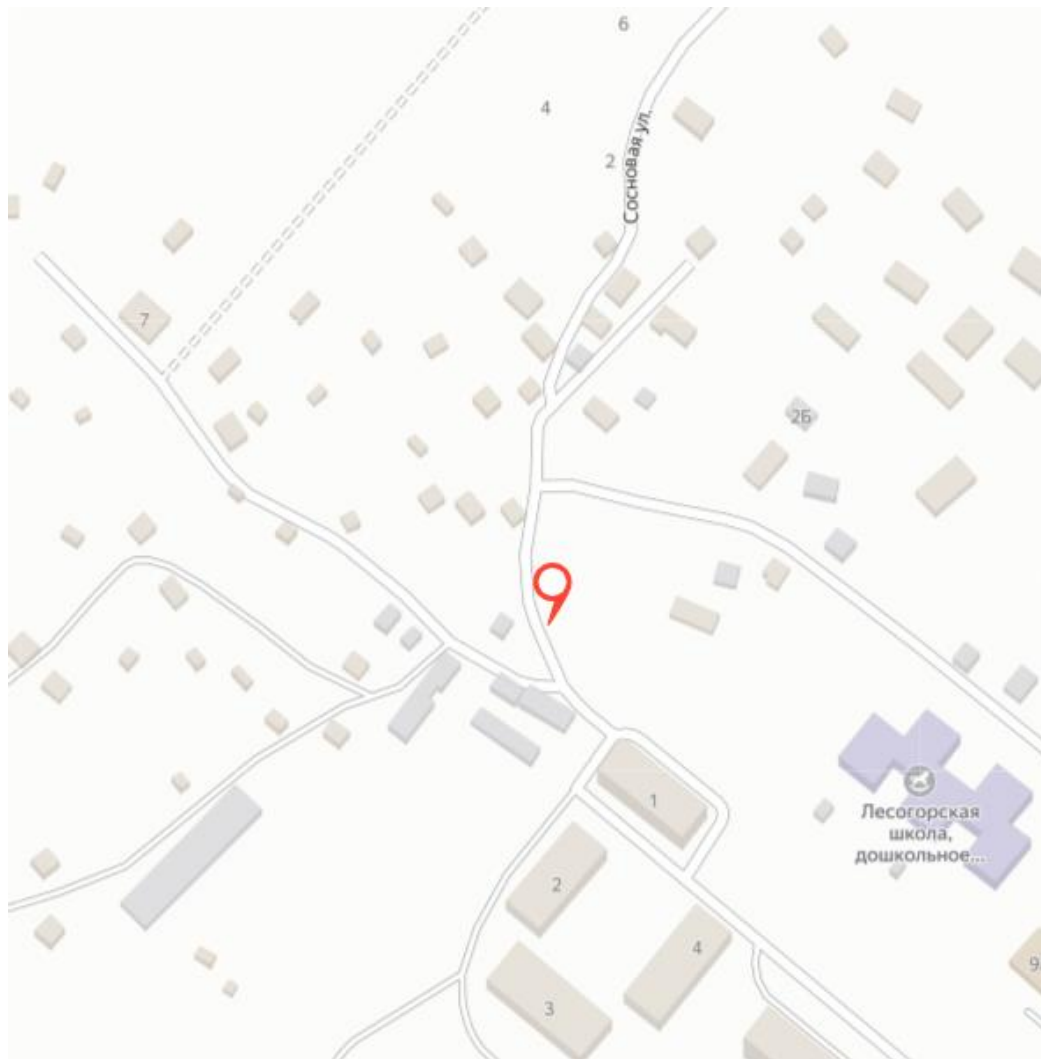
| № п/п | Адрес контейнерной площадки | Географические координаты нахождения контейнерной площадки |
|-------|--|--|
| 31 | Ленинградская область, Выборгский р-н, д. Лосево, ул. Новая, район магазина "Ясень" | 61.083612 28.962017 |



| № п/п | Адрес контейнерной площадки | Географические координаты нахождения контейнерной площадки |
|-------|--|--|
| 32 | Ленинградская область, Выборгский р-н, д. Лосево, ул. Новая, район конечной автобусной остановки | 61.080836 28.978968 |



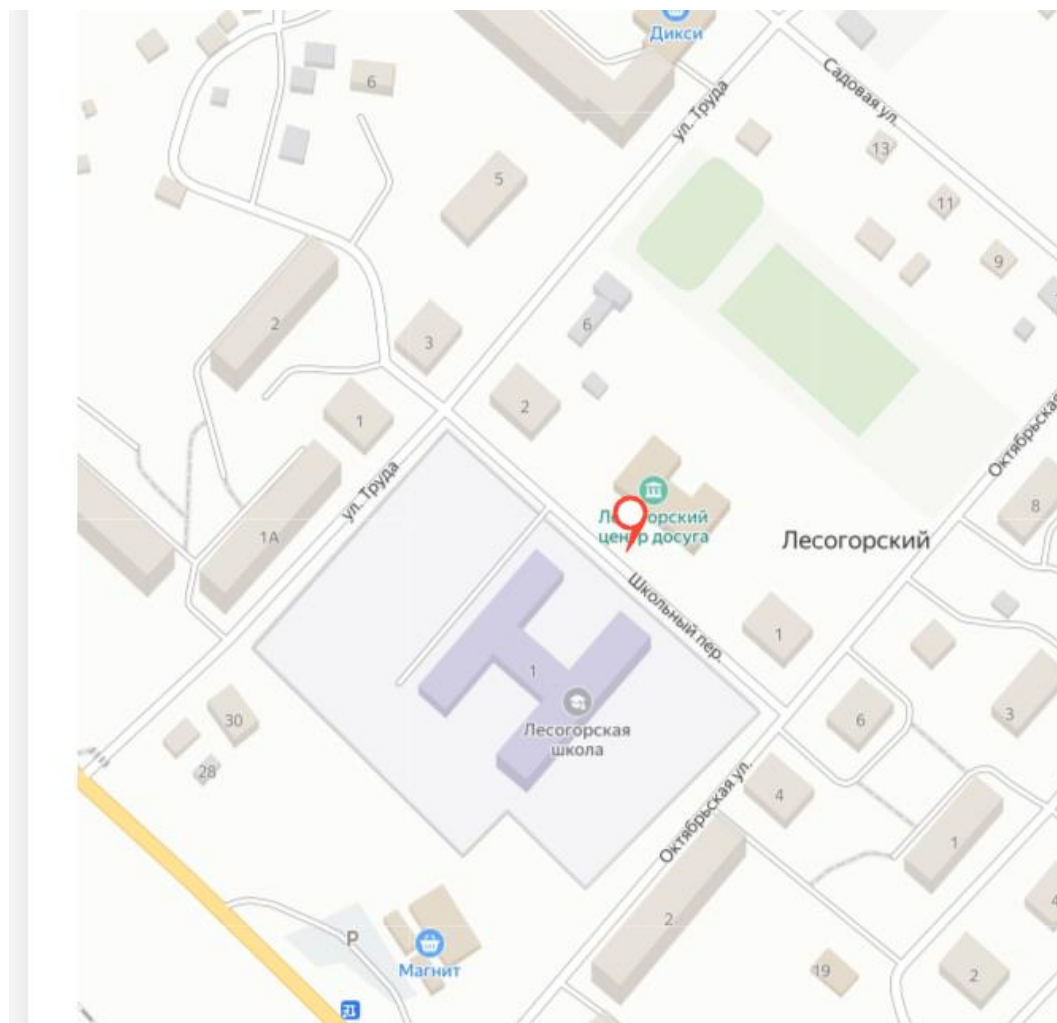
| № п/п | Адрес контейнерной площадки | Географические координаты нахождения контейнерной площадки |
|-------|--|--|
| 33 | Ленинградская область, Выборгский р-н, д. Лосево, ул. Новая, район дома № 1 | 61.084550 28.957708 |



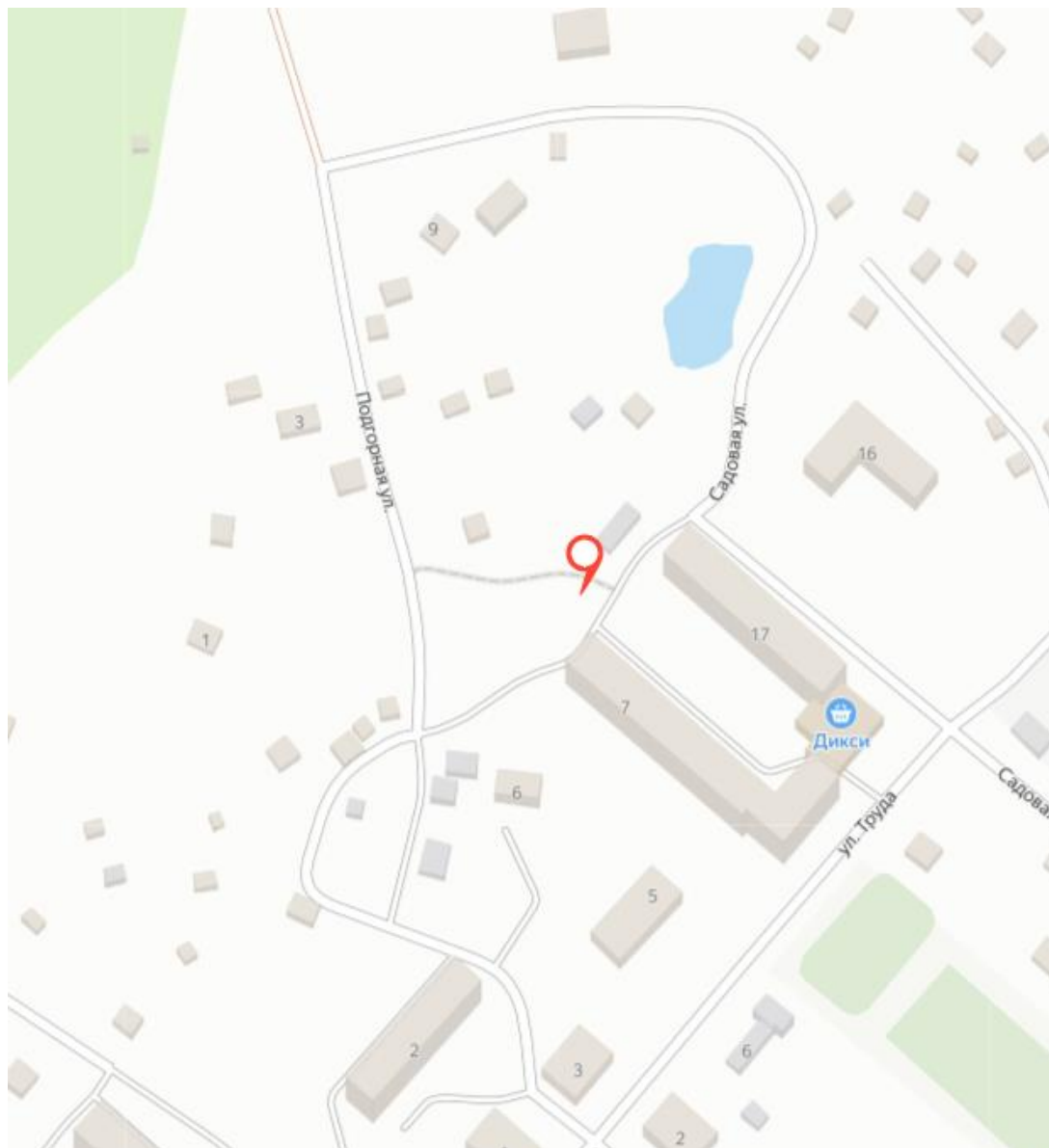
| № п/п | Адрес контейнерной площадки | Географические координаты нахождения контейнерной площадки |
|-------|---|--|
| 34 | Ленинградская область, Выборгский р-н, д. Лосево ул. Заречная | 61.082778 28.989916 |



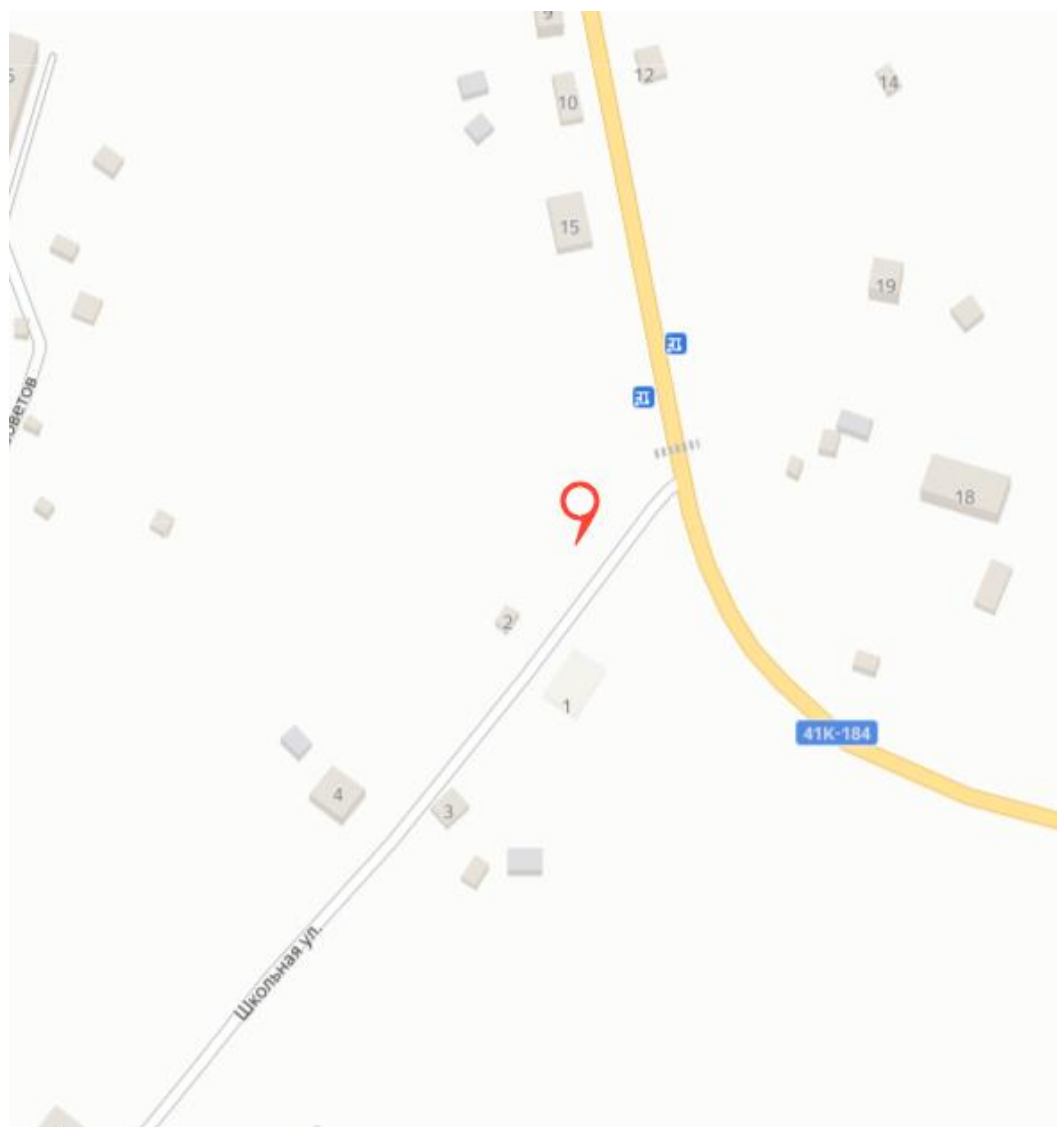
| № п/п | Адрес контейнерной площадки | Географические координаты нахождения контейнерной площадки |
|-------|---|--|
| 35 | Ленинградская область, Выборгский р-н, гп. Лесогорский, Школьный пер., район дома № 2 | 61.090667 28.903758 |



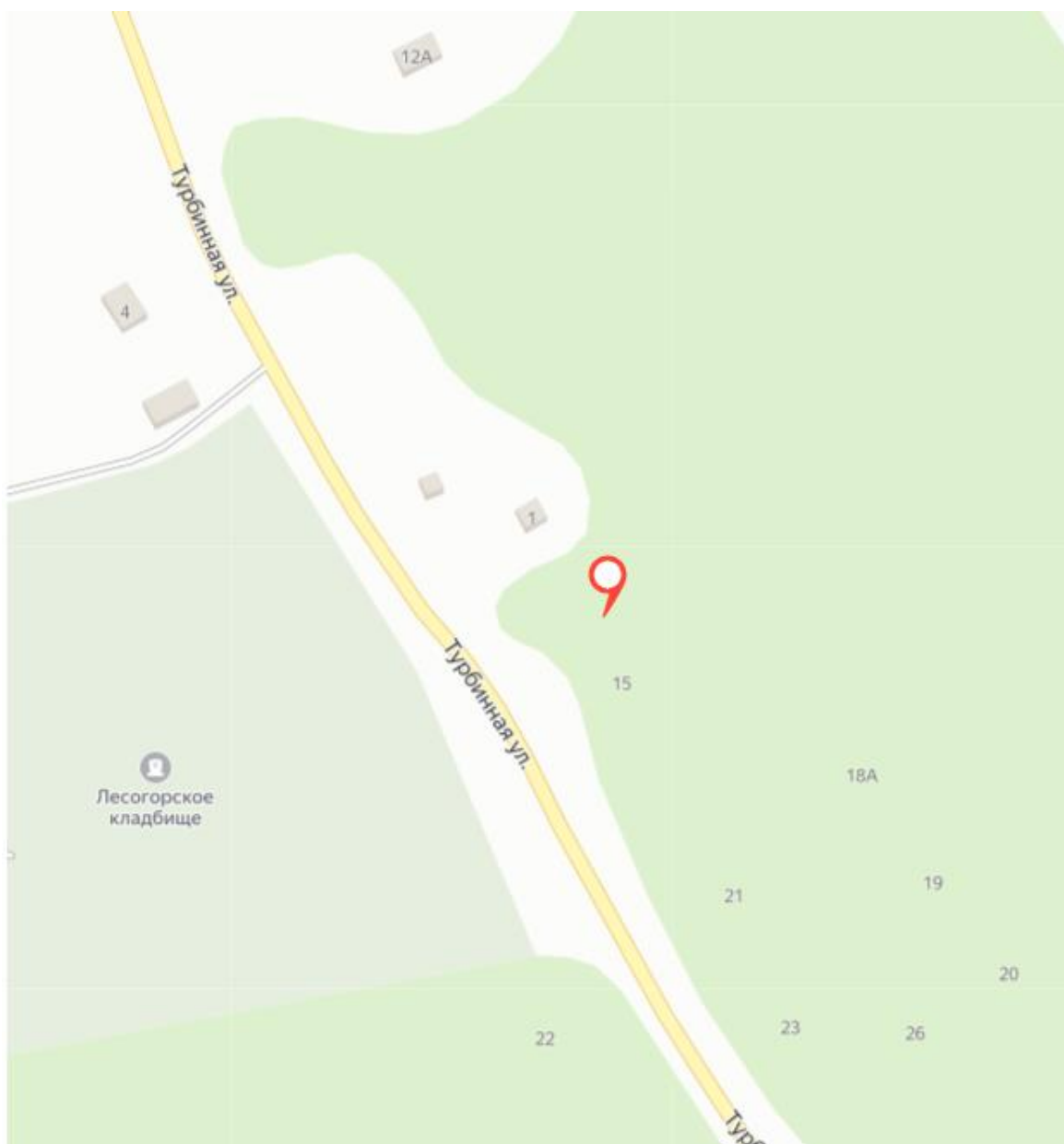
| № п/п | Адрес контейнерной площадки | Географические координаты нахождения контейнерной площадки |
|-------|---|--|
| 36 | Ленинградская область, Выборгский р-н, гп. Лесогорский, ул. Труда, район дома № 7 | 61.092812 28.902449 |



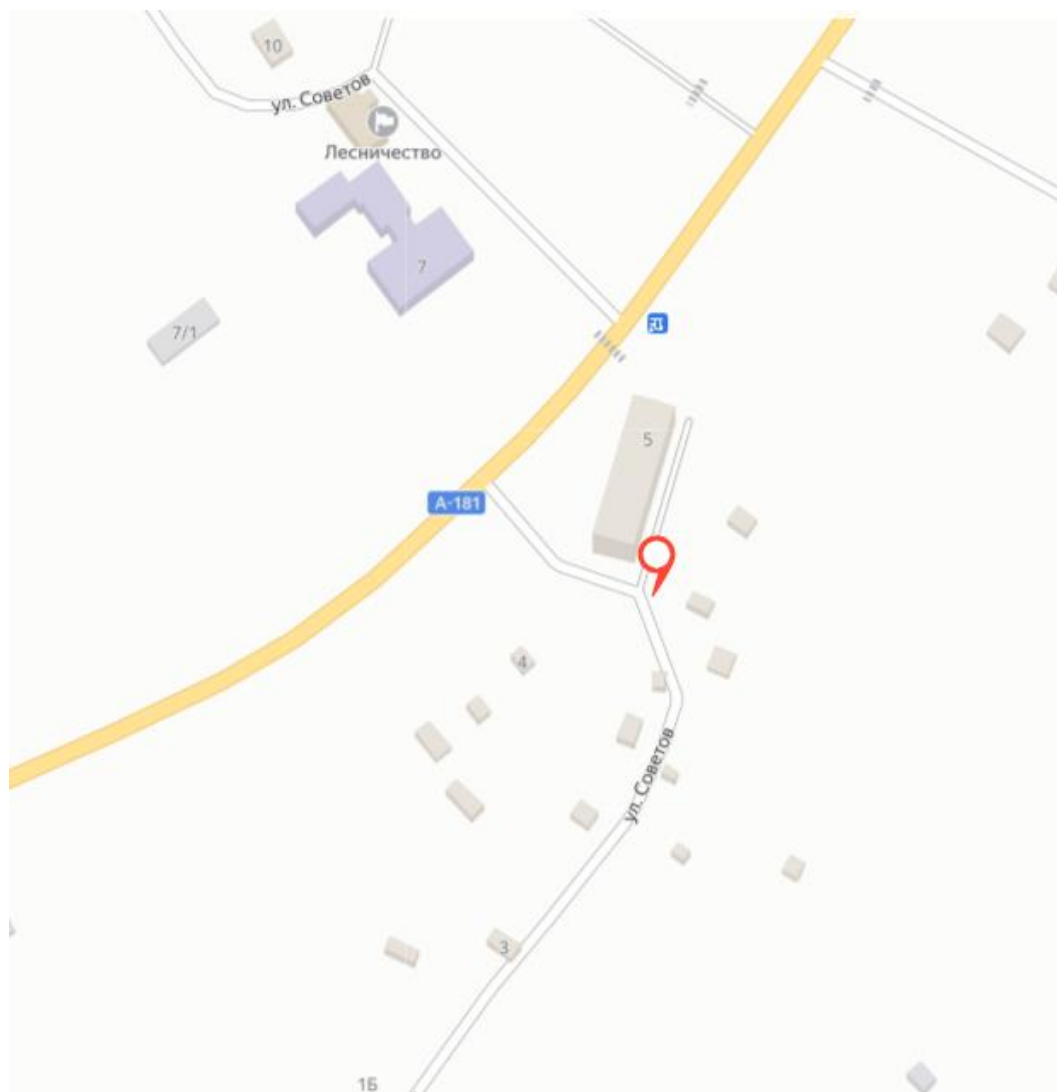
| № п/п | Адрес контейнерной площадки | Географические координаты нахождения контейнерной площадки |
|-------|--|--|
| 37 | Ленинградская область, Выборгский р-н, гп. Лесогорский, ул. Школьная, (в начале улицы) | 61.038799 28.926448 |



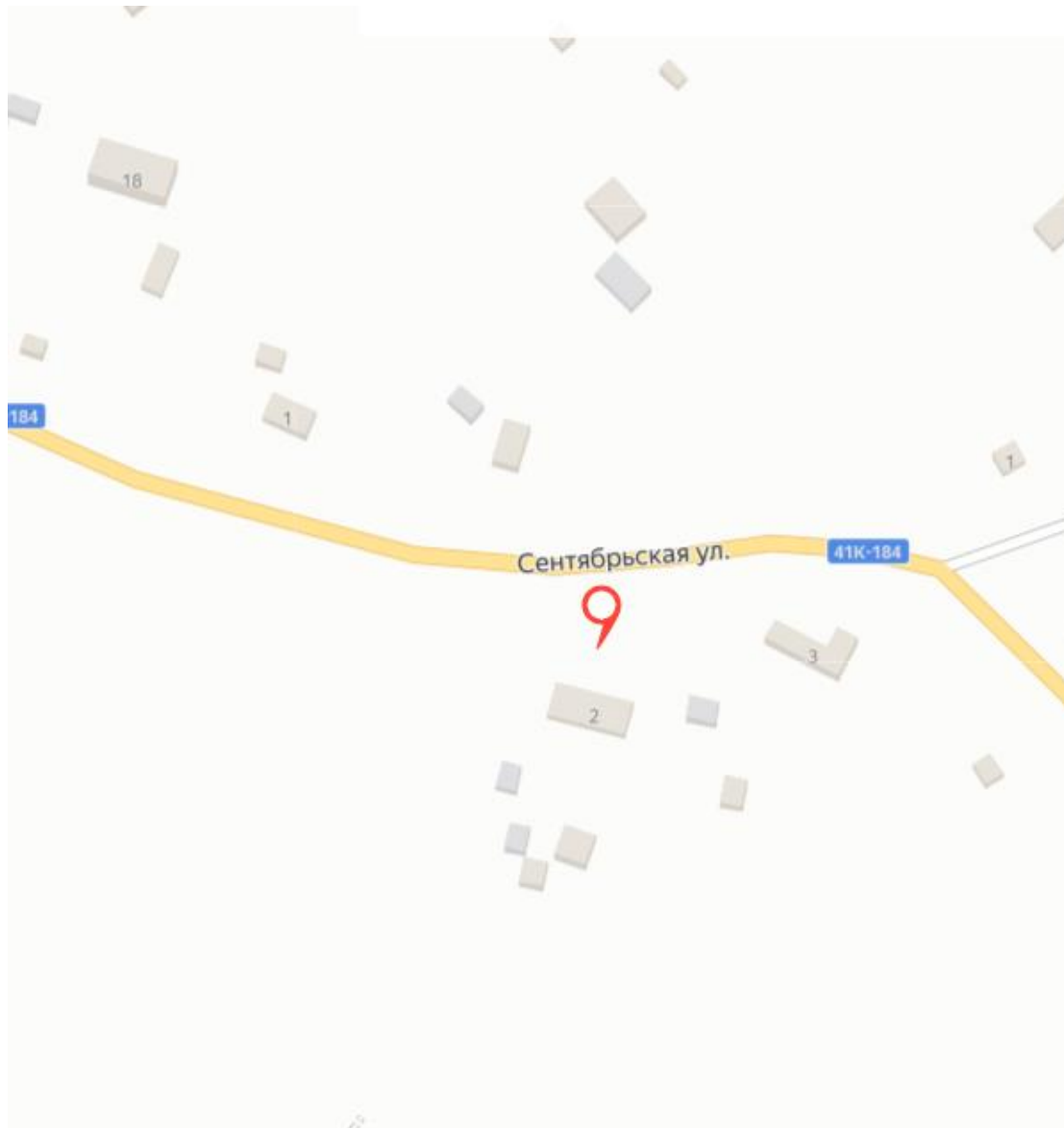
| № п/п | Адрес контейнерной площадки | Географические координаты нахождения контейнерной площадки |
|-------|---|--|
| 38 | Ленинградская область, Выборгский р-н, гп. Лесогорский, ул. Турбинная, гражданское кладбище | 61.039987 28.901869 |



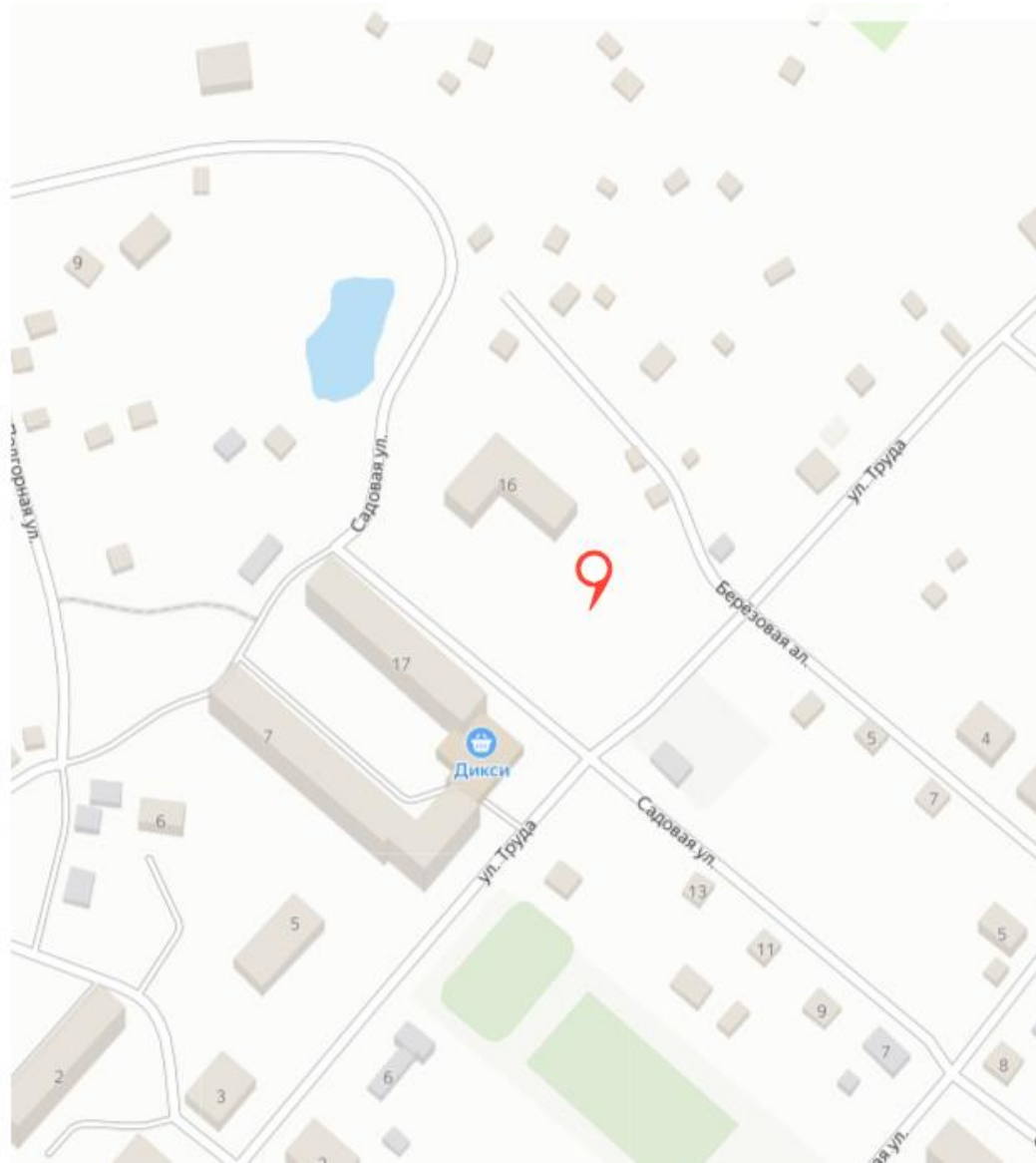
| № п/п | Адрес контейнерной площадки | Географические координаты нахождения контейнерной площадки |
|-------|---|--|
| 39 | Ленинградская область, Выборгский р-н, гп. Лесогорский, ул. Советов, район дома № 5 | 61.039690 28.923075 |



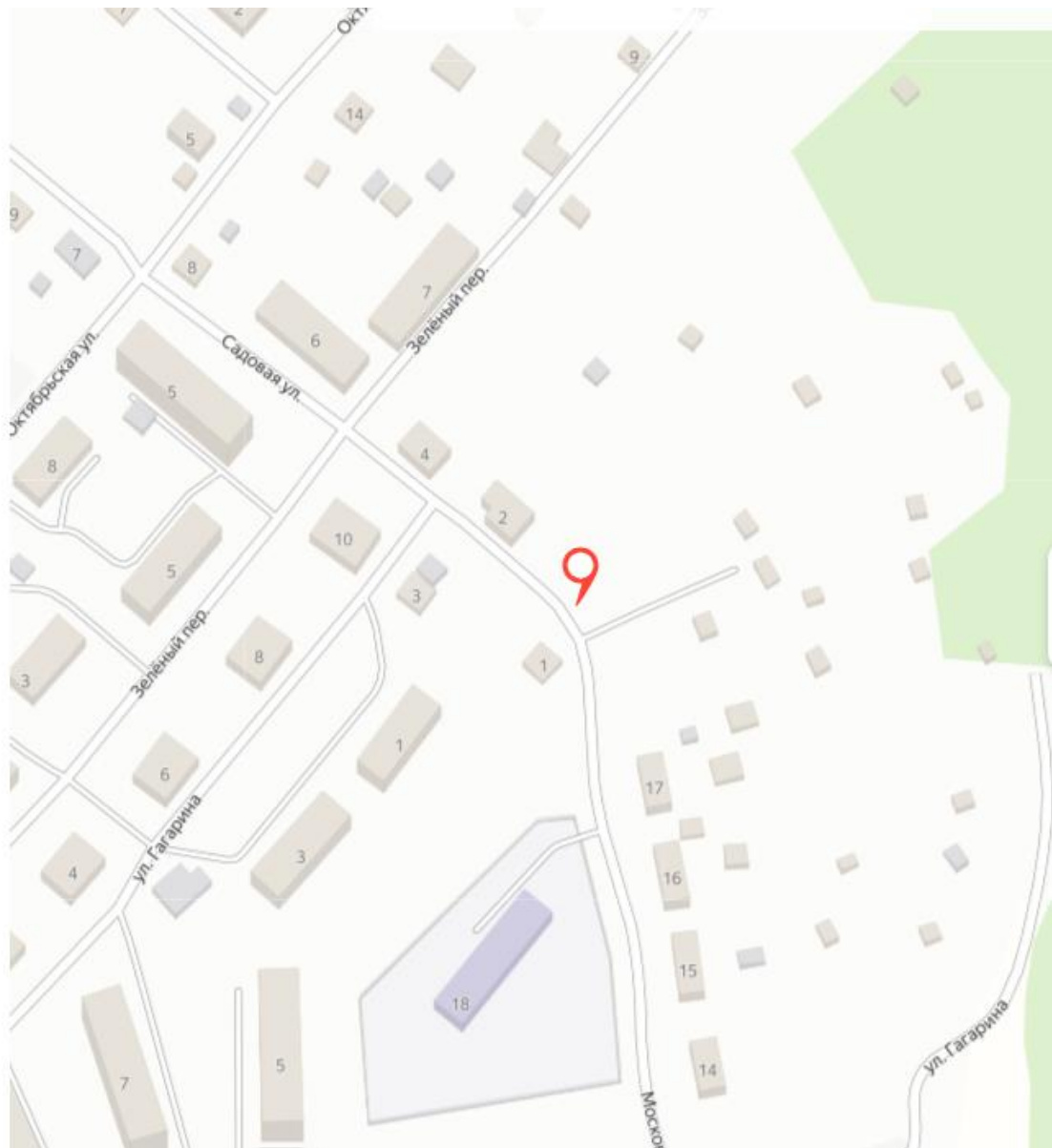
| № п/п | Адрес контейнерной площадки | Географические координаты нахождения контейнерной площадки |
|-------|---|--|
| 40 | Ленинградская область, Выборгский р-н, гп. Лесогорский, ул. Сентябрьская, район дома № 2) | 61.037574 28.931584 |



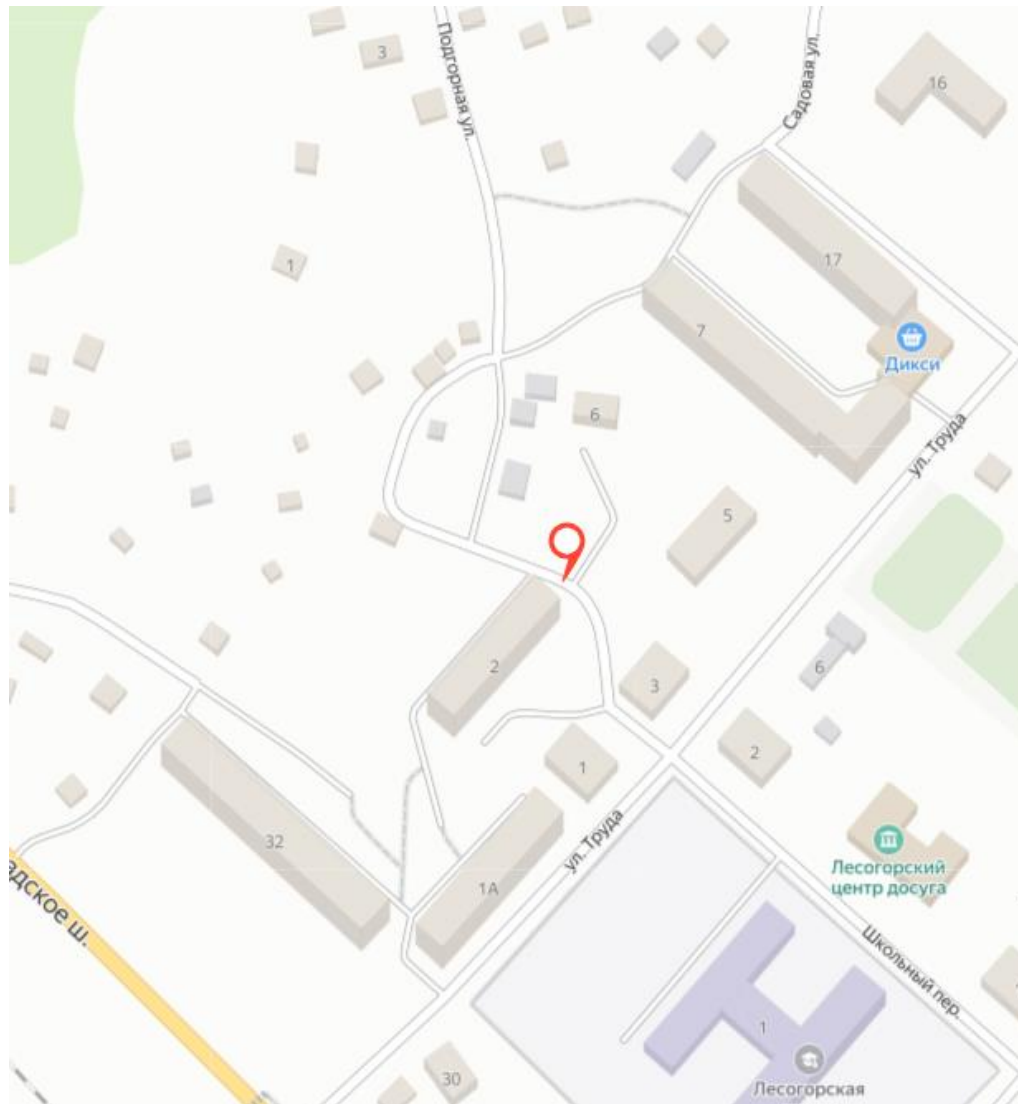
| № п/п | Адрес контейнерной площадки | Географические координаты нахождения контейнерной площадки |
|----------|--|---|
| 41 | Ленинградская область, Выборгский р-н, гп. Лесогорский, ул. Садовая, район дома № 16 | 61.092859 28.904788 |



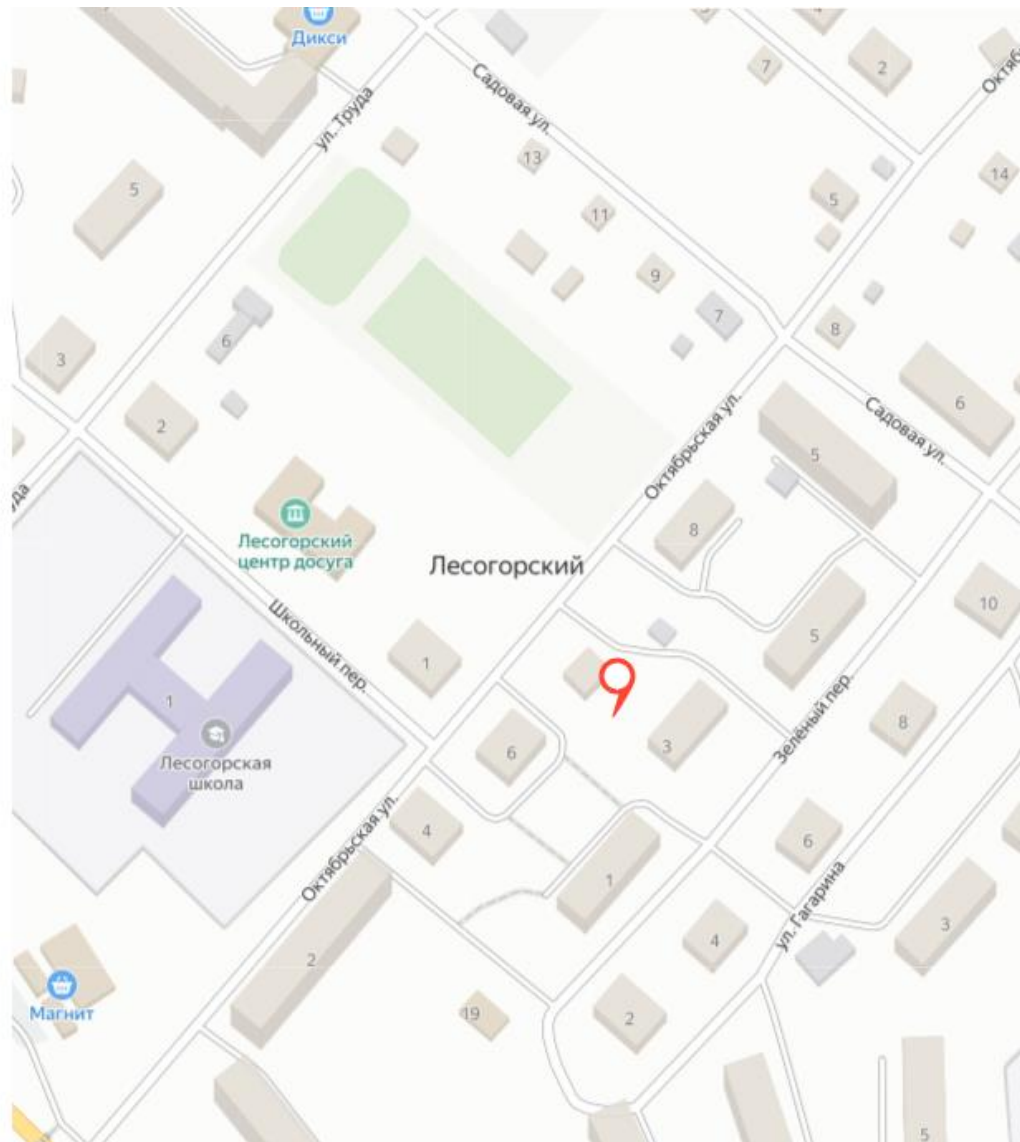
| № п/п | Адрес контейнерной площадки | Географические координаты нахождения контейнерной площадки |
|-------|---|--|
| 42 | Ленинградская область, Выборгский р-н, гп. Лесогорский, ул. Садовая, район дома № 2 | 61.090373 28.909960 |



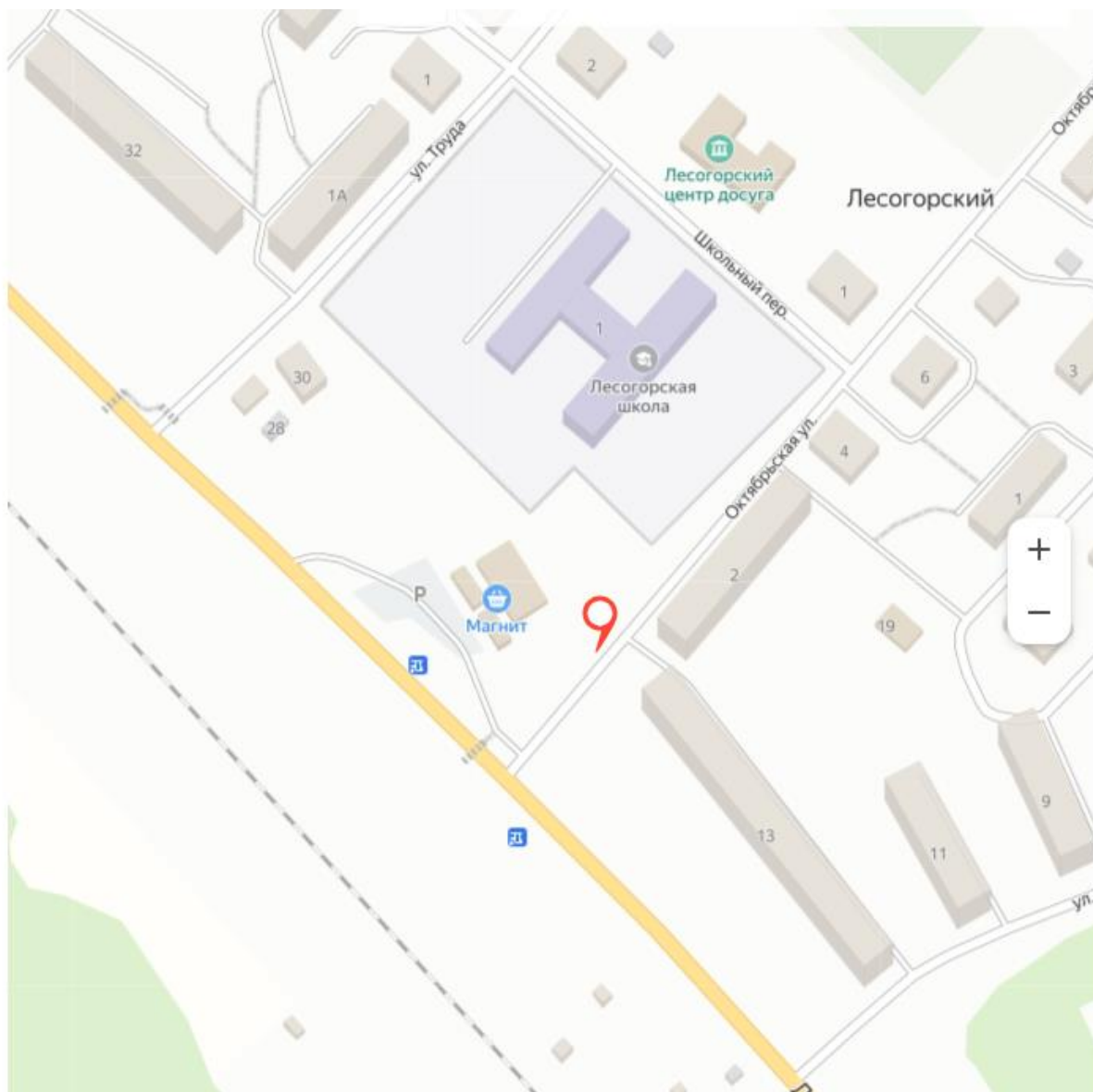
| № п/п | Адрес контейнерной площадки | Географические координаты нахождения контейнерной площадки |
|-------|---|--|
| 43 | Ленинградская область, Выборгский р-н, гп. Лесогорский, ул. Подгорная, район дома № 2 | 61.091680 28.901837 |



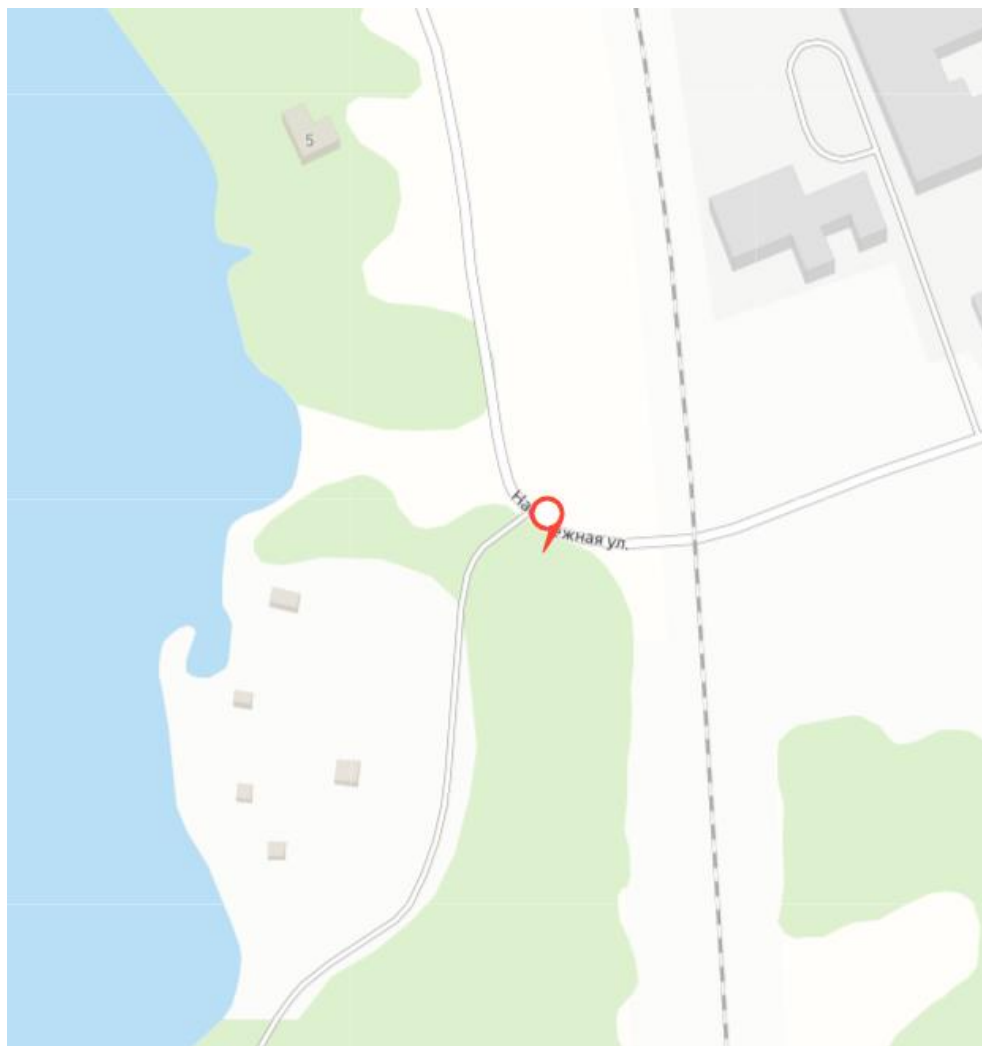
| № п/п | Адрес контейнерной площадки | Географические координаты нахождения контейнерной площадки |
|-------|---|--|
| 44 | Ленинградская область, Выборгский р-н, гп. Лесогорский, ул. Октябрьская, район дома № 6 | 61.090229 28.906003 |



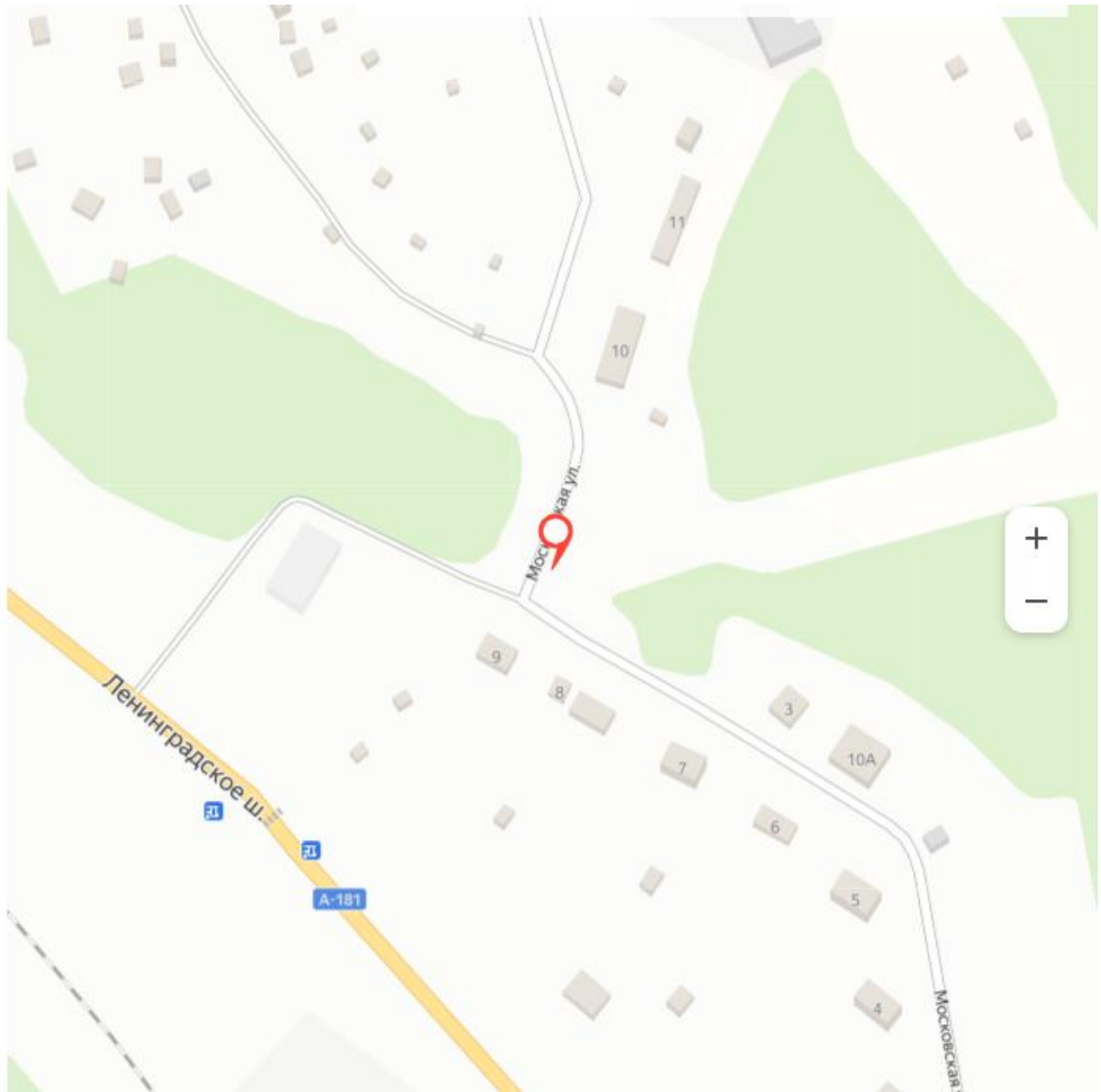
| № п/п | Адрес контейнерной площадки | Географические координаты нахождения контейнерной площадки |
|-------|---|--|
| 45 | Ленинградская область, Выборгский р-н, гп. Лесогорский, ул. Октябрьская, район дома № 2 | 61.089210 28.903114 |



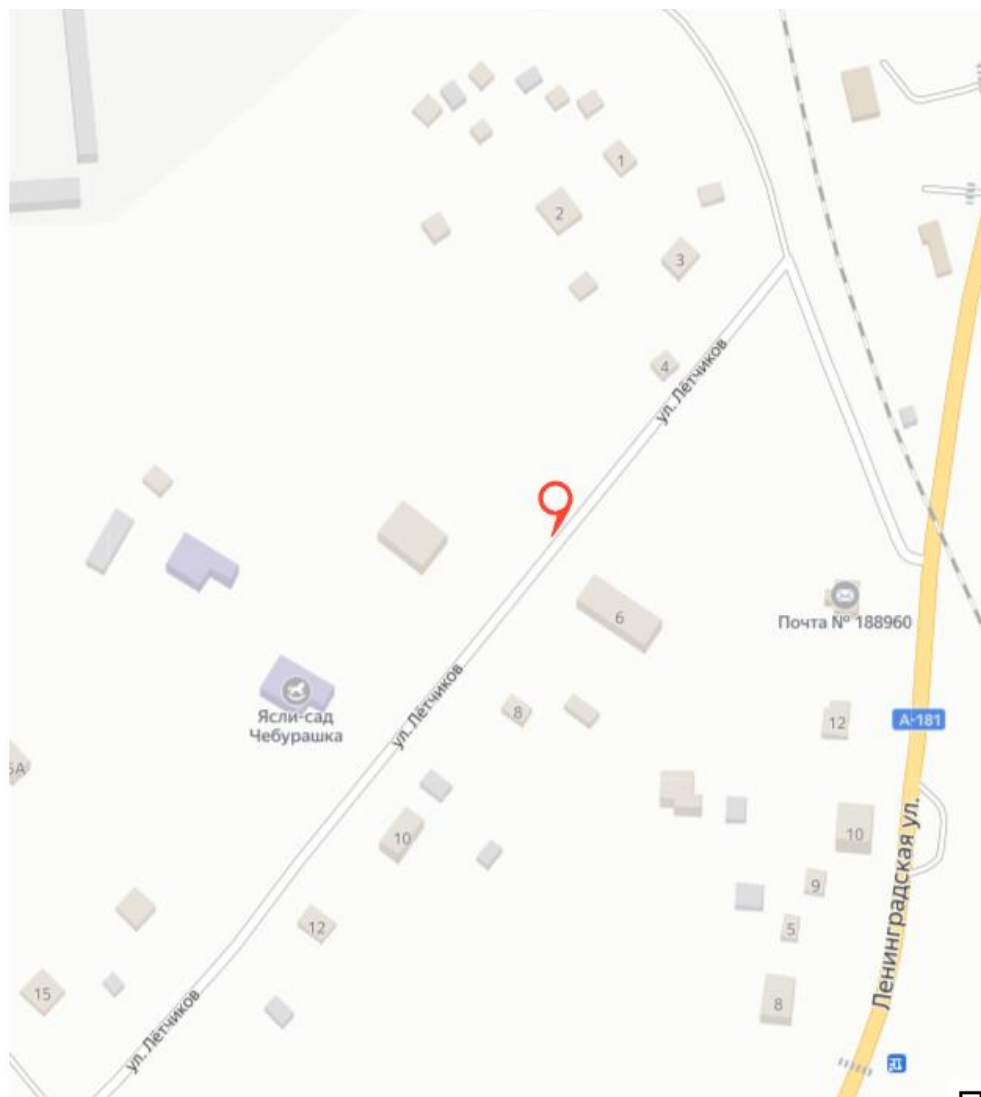
| № п/п | Адрес контейнерной площадки | Географические координаты нахождения контейнерной площадки |
|-------|---|--|
| 46 | Ленинградская область, Выборгский р-н, гп. Лесогорский, ул. Набережная | 61.077295 28.911843 |



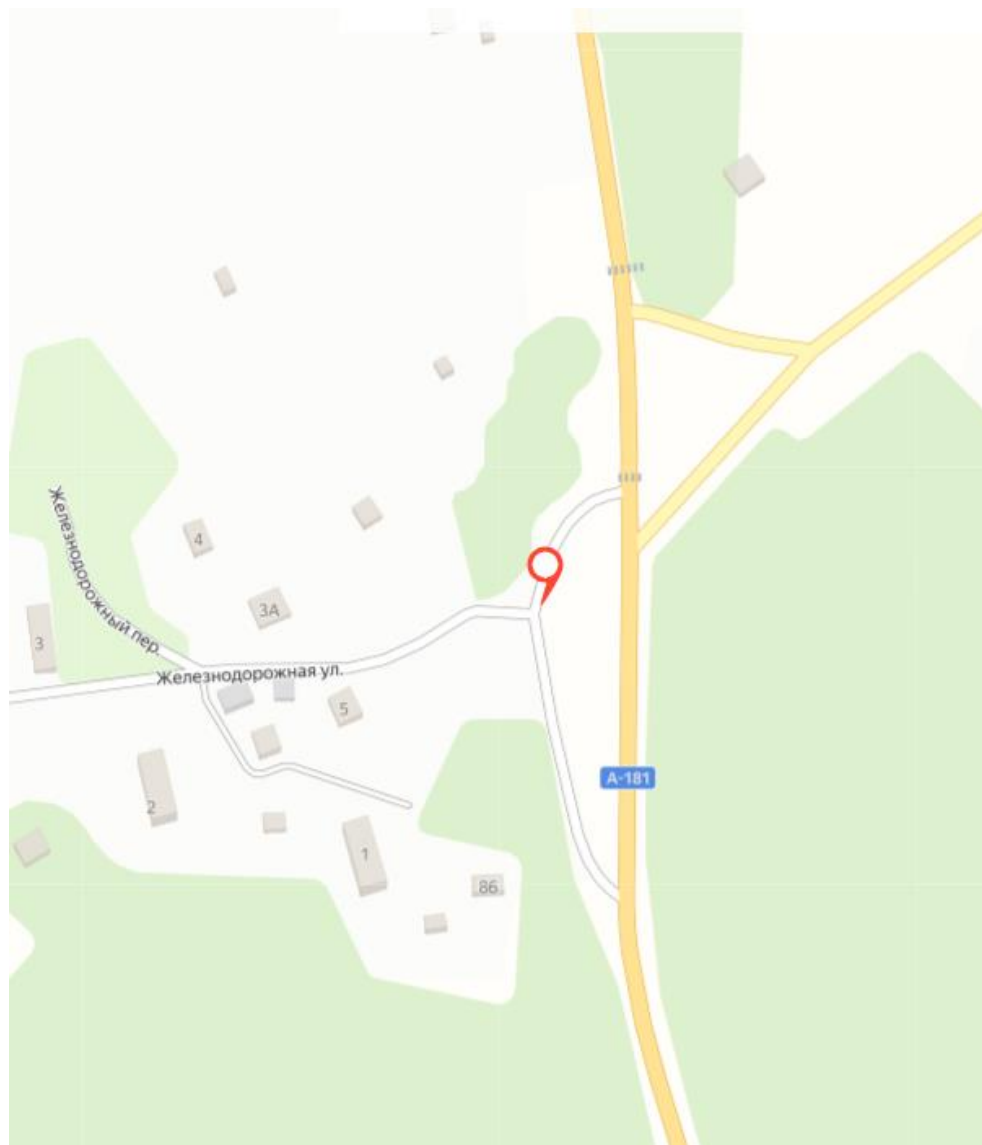
| № п/п | Адрес контейнерной площадки | Географические координаты нахождения контейнерной площадки |
|-------|--|--|
| 47 | Ленинградская область, Выборгский р-н, гп. Лесогорский, ул. Московская, район дома № 9 | 61.086505 28.910812 |



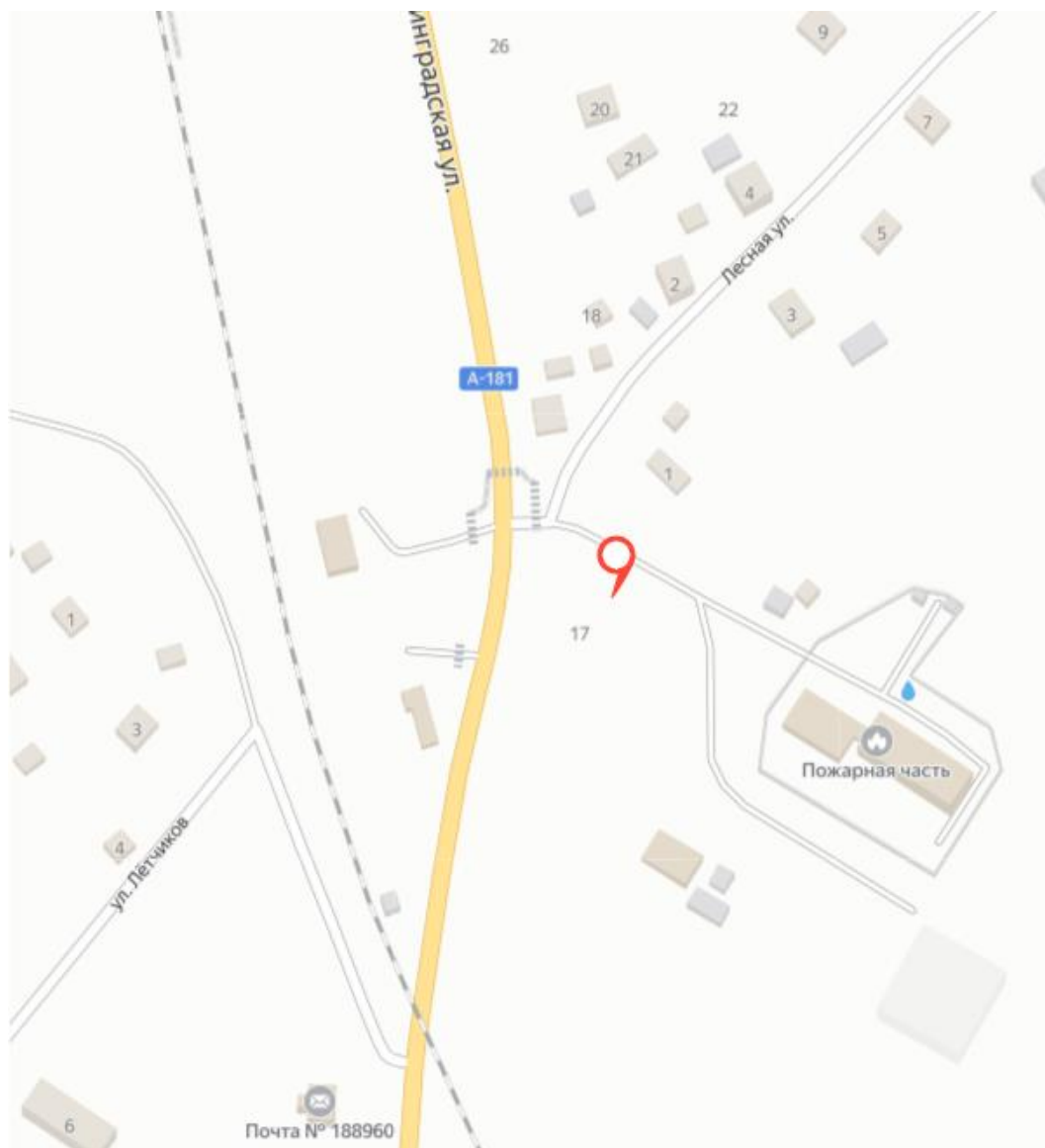
| № п/п | Адрес контейнерной площадки | Географические координаты нахождения контейнерной площадки |
|-------|--|--|
| 48 | Ленинградская область, Выборгский р-н, гп. Лесогорский, ул. Летчиков, район дома № 6 | 61.044998 28.924554 |



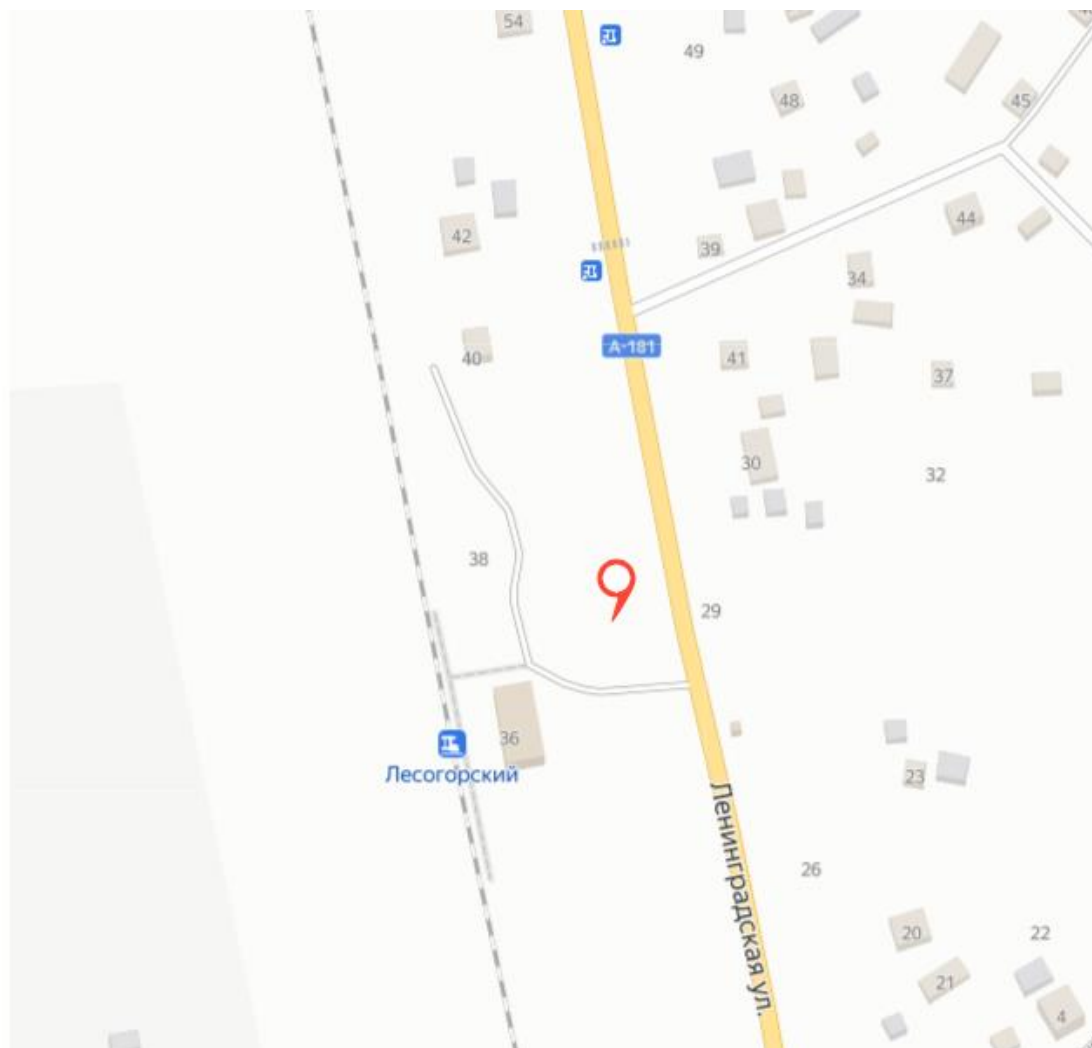
| № п/п | Адрес контейнерной площадки | Географические координаты нахождения контейнерной площадки |
|-------|--|--|
| 49 | Ленинградская область, Выборгский р-н, гп. Лесогорский, ул. Лесной кордон | 61.073041 28.924546 |



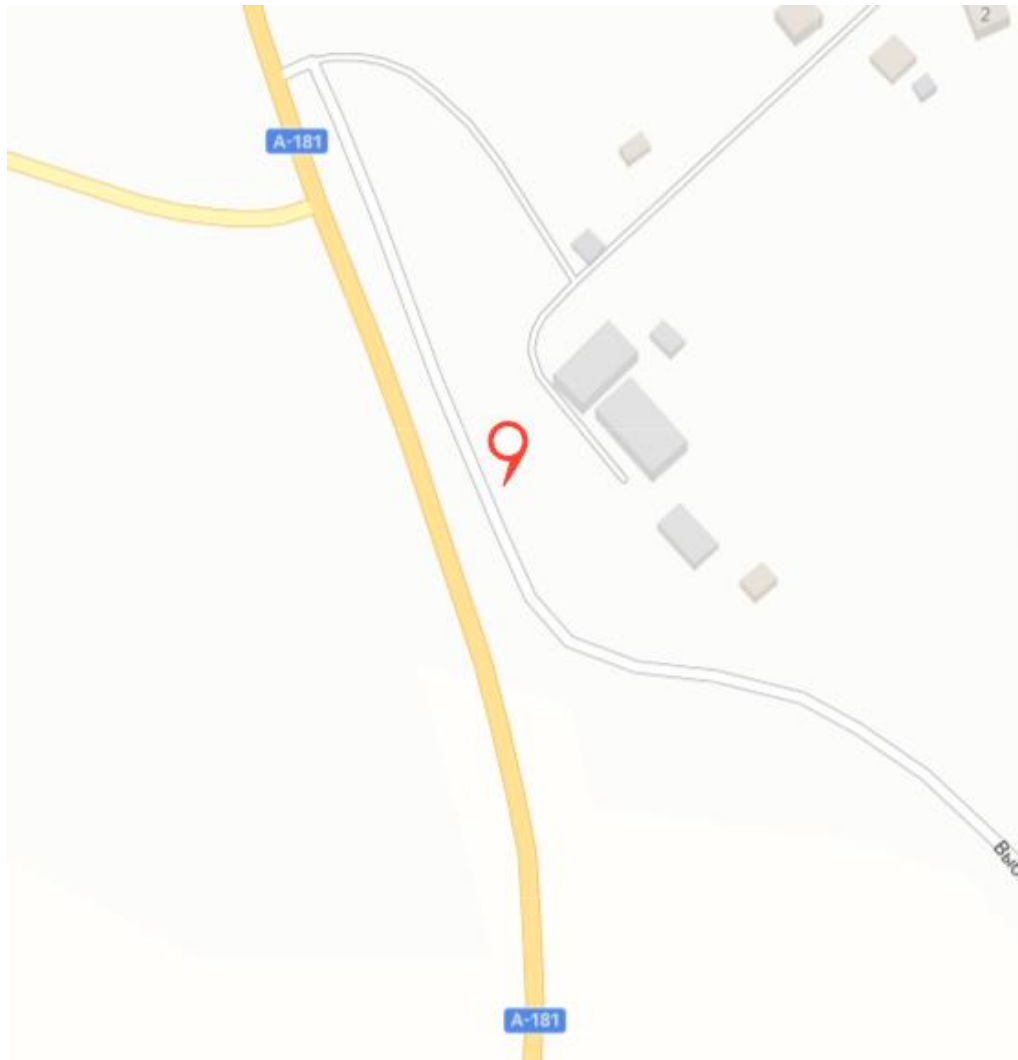
| № п/п | Адрес контейнерной площадки | Географические координаты нахождения контейнерной площадки |
|-------|--|--|
| 50 | Ленинградская область, Выборгский р-н, гп. Лесогорский, ул. Лесная, район дома № 1 | 61.046306 28.928365 |



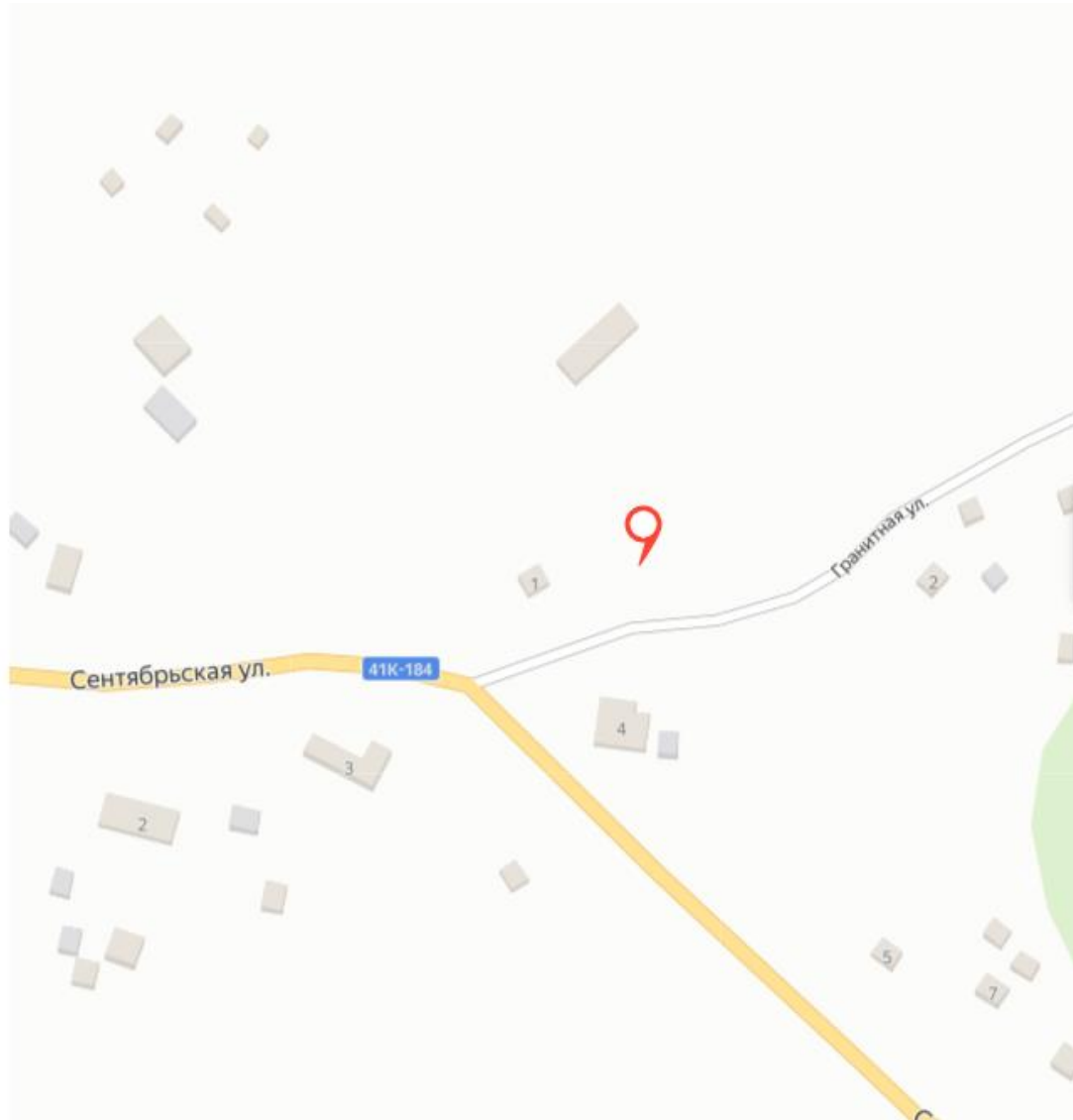
| № п/п | Адрес контейнерной площадки | Географические координаты нахождения контейнерной площадки |
|-------|--|--|
| 51 | Ленинградская область, Выборгский р-н, гп. Лесогорский, ул. Ленинградская, район ж/д станции | 61.048698 28.926446 |



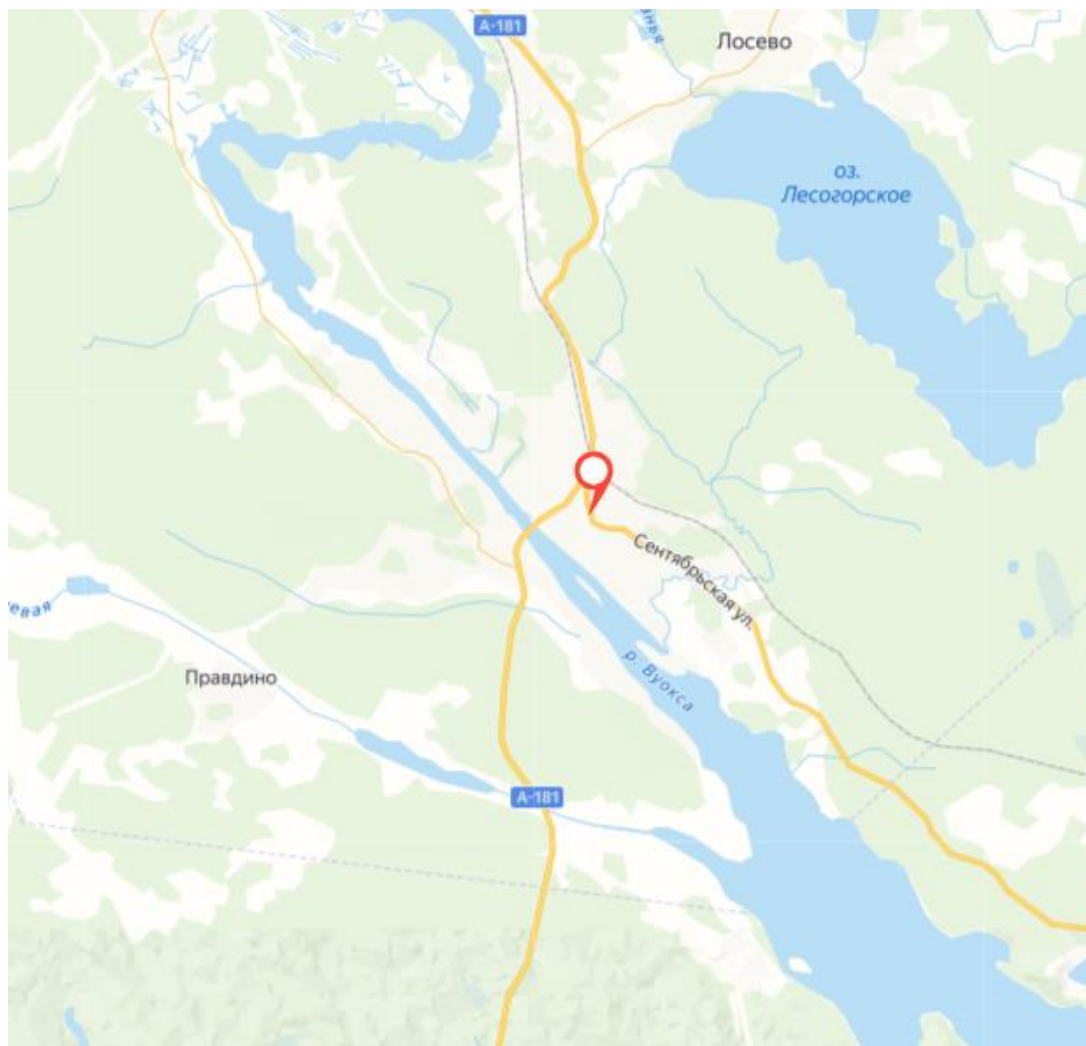
| № п/п | Адрес контейнерной площадки | Географические координаты нахождения контейнерной площадки |
|----------|--|---|
| 52 | Ленинградская область, Выборгский р-н, гп. Лесогорский, ул. Заречная, район ДРЭУ | 61.033371 28.914204 |



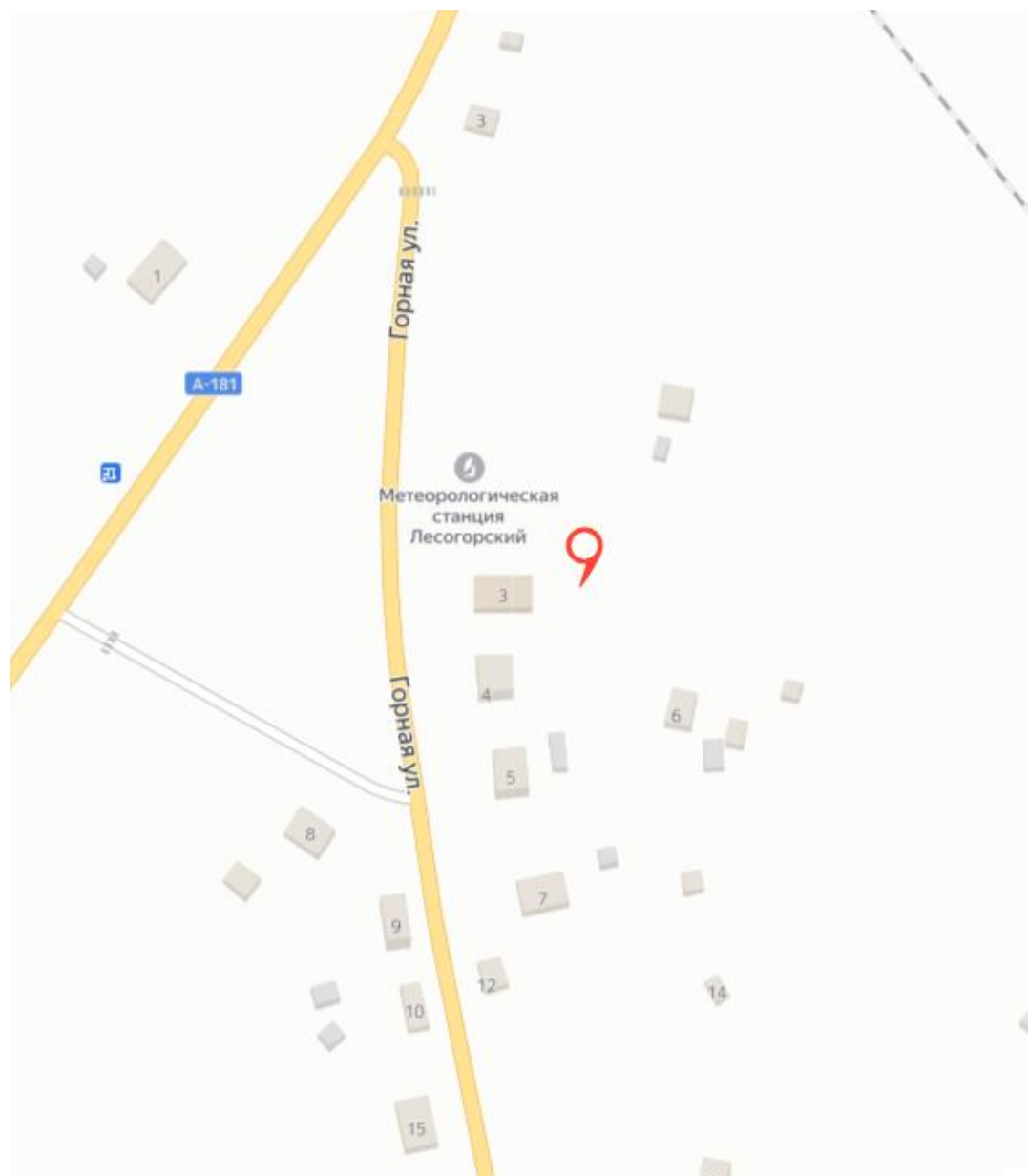
| № п/п | Адрес контейнерной площадки | Географические координаты нахождения контейнерной площадки |
|-------|---|--|
| 53 | Ленинградская область, Выборгский р-н, гп. Лесогорский, ул. Гранитная, район дома № 1 | 61.038176 28.934740 |




| № п/п | Адрес контейнерной площадки | Географические координаты нахождения контейнерной площадки |
|-------|---|--|
| 54 | Ленинградская область, Выборгский р-н, гп. Лесогорский, ул. Горная, район дома № 18 | 61.039249 28.927461 |



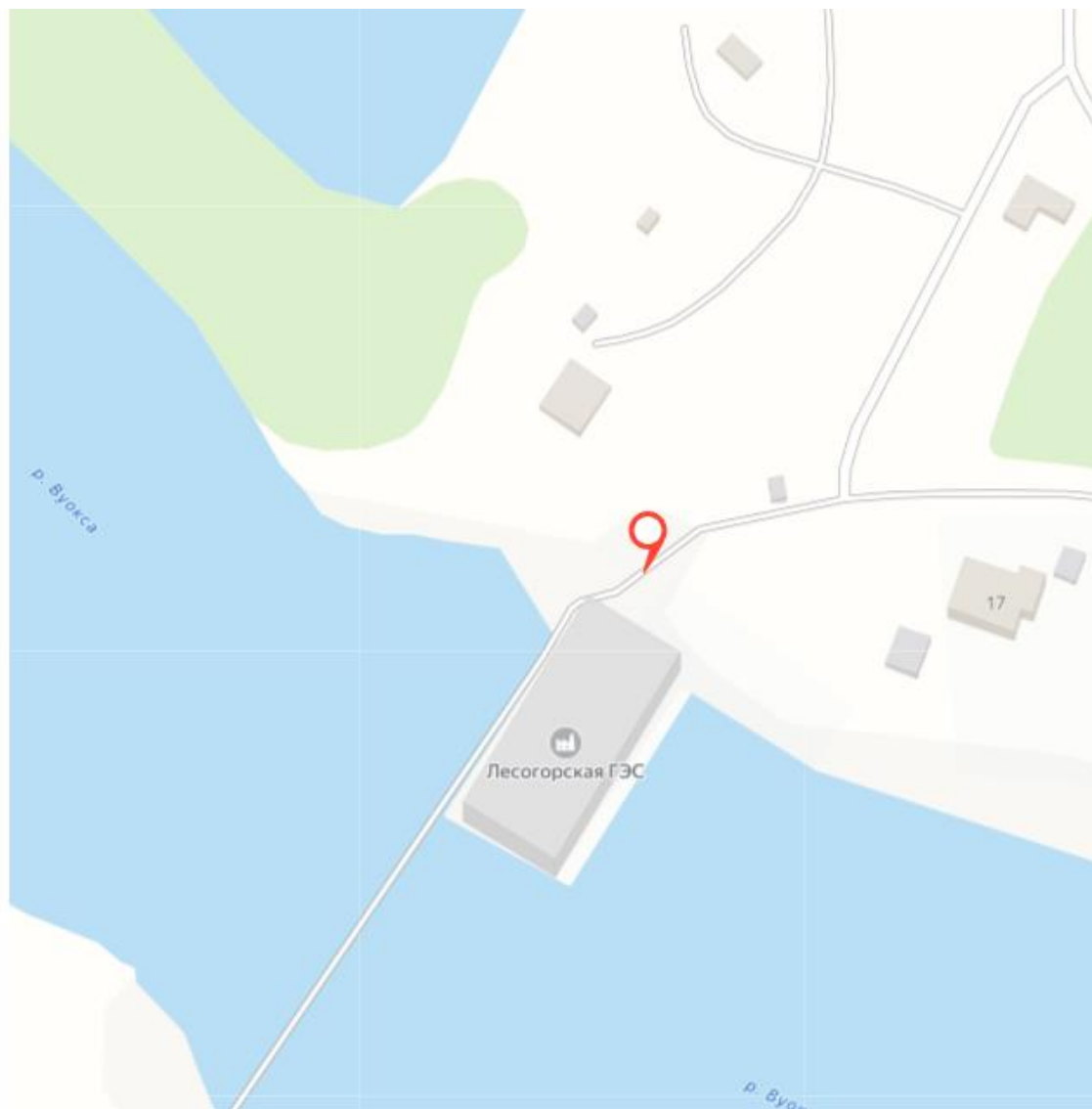
| № п/п | Адрес контейнерной площадки | Географические координаты нахождения контейнерной площадки |
|-------|--|--|
| 55 | Ленинградская область, Выборгский р-н, гп. Лесогорский, ул. Горная, район дома № 3 | 61.041402 28.927453 |



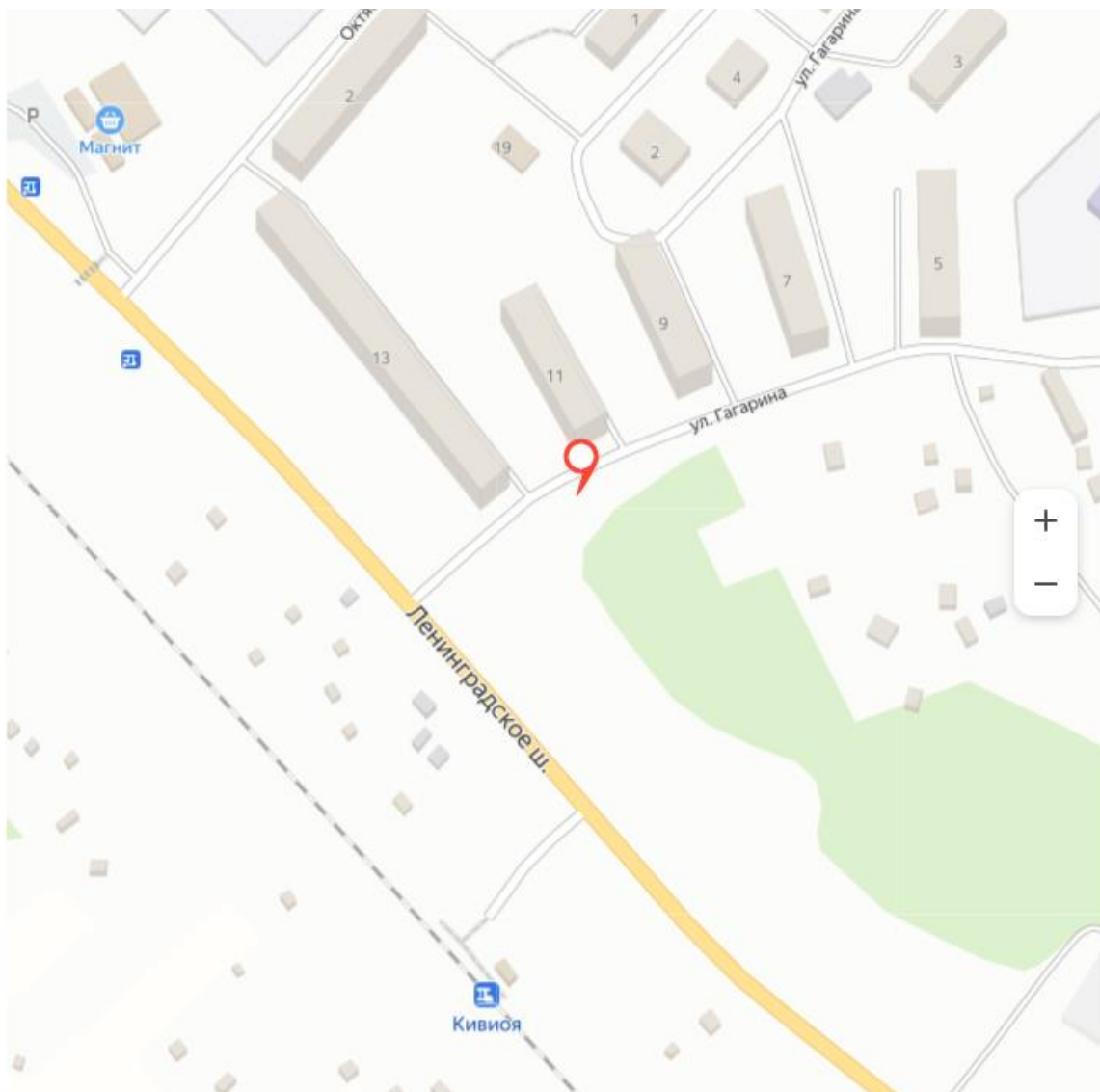
| № п/п | Адрес контейнерной площадки | Географические координаты нахождения контейнерной площадки |
|-------|---|--|
| 56 | Ленинградская область, Выборгский р-н, гп. Лесогорский, ул. Генераторная, район д. 21 | 61.058947 28.880211 |



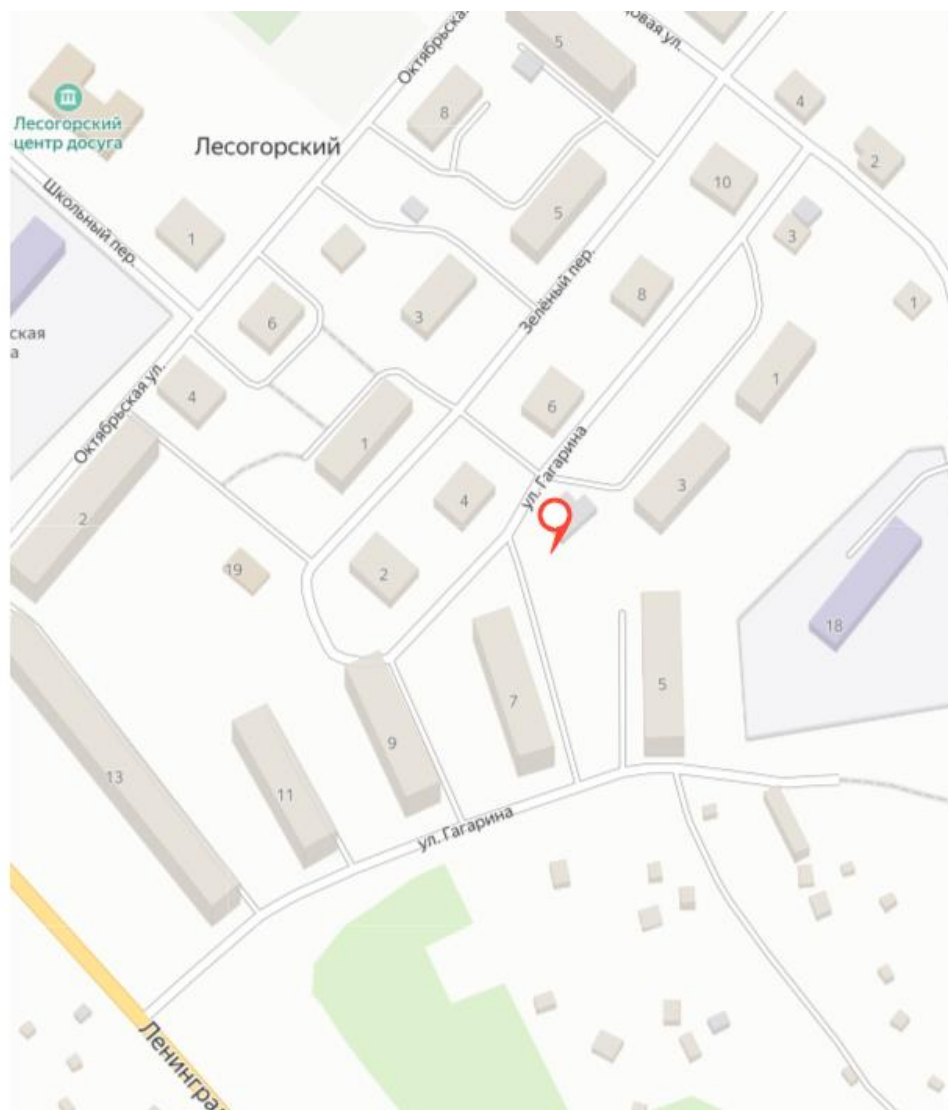
| № п/п | Адрес контейнерной площадки | Географические координаты нахождения контейнерной площадки |
|-------|---|--|
| 57 | Ленинградская область, Выборгский р-н, гп. Лесогорский, ул. Генераторная, д. 1, Лесогорская ГЭС | 61.059072 28.873839 |



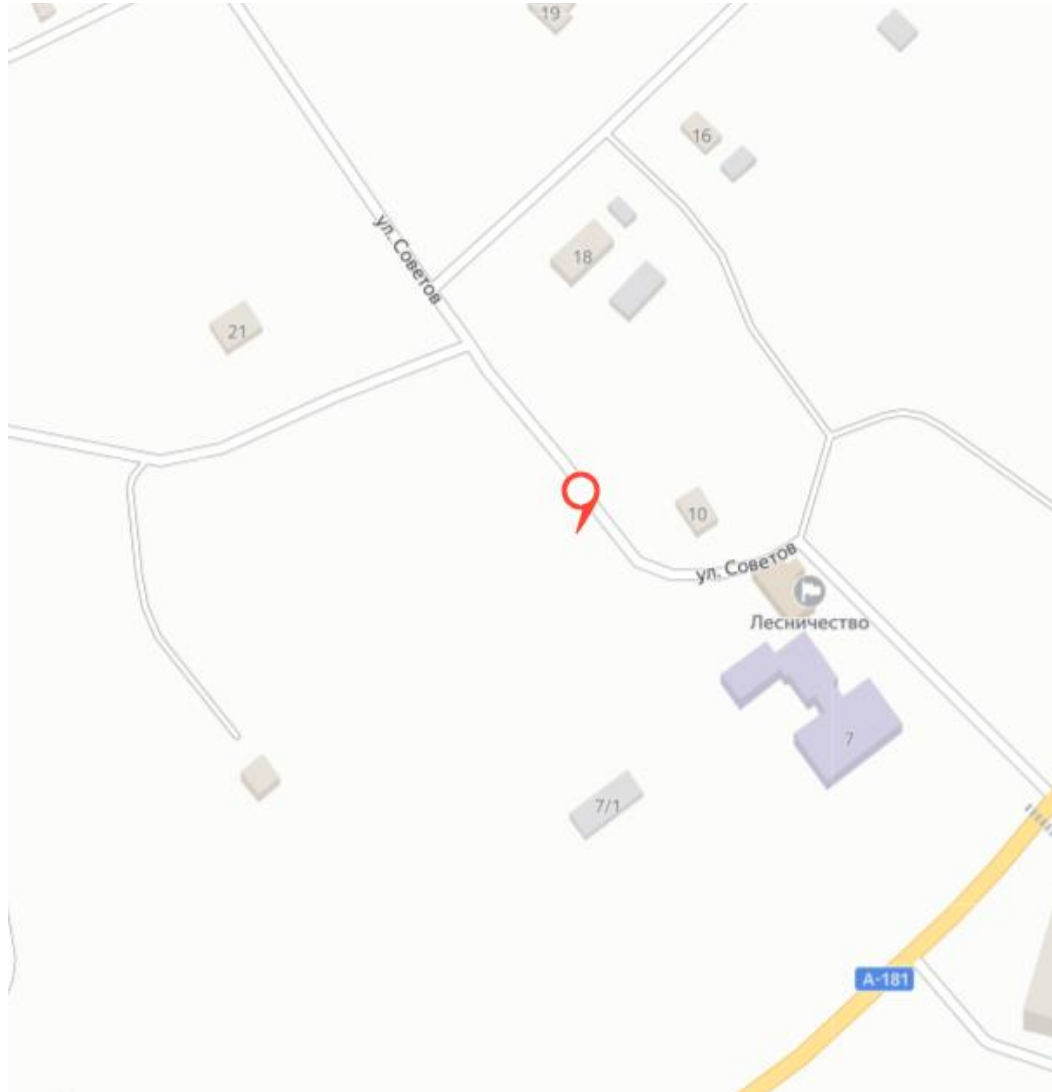
| № п/п | Адрес контейнерной площадки | Географические координаты нахождения контейнерной площадки |
|-------|---|--|
| 58 | Ленинградская область, Выборгский р-н, гп. Лесогорский, ул. Гагарина, район дома № 13 | 61.088156 28.905592 |



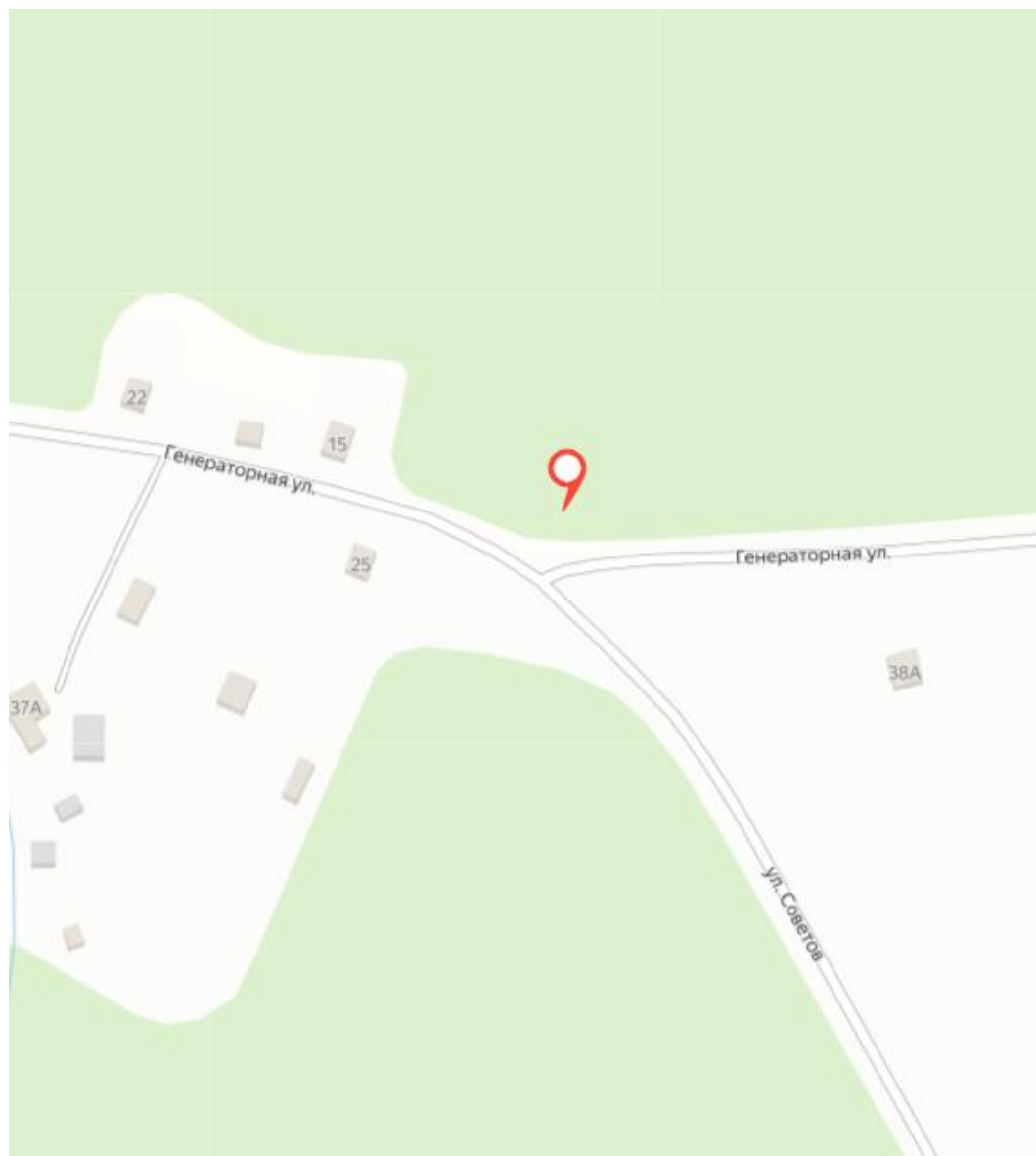
| № п/п | Адрес контейнерной площадки | Географические координаты нахождения контейнерной площадки |
|-------|--|--|
| 59 | Ленинградская область, Выборгский р-н, гп. Лесогорский, ул. Гагарина, район дома № 7 | 61.089353 28.907263 |



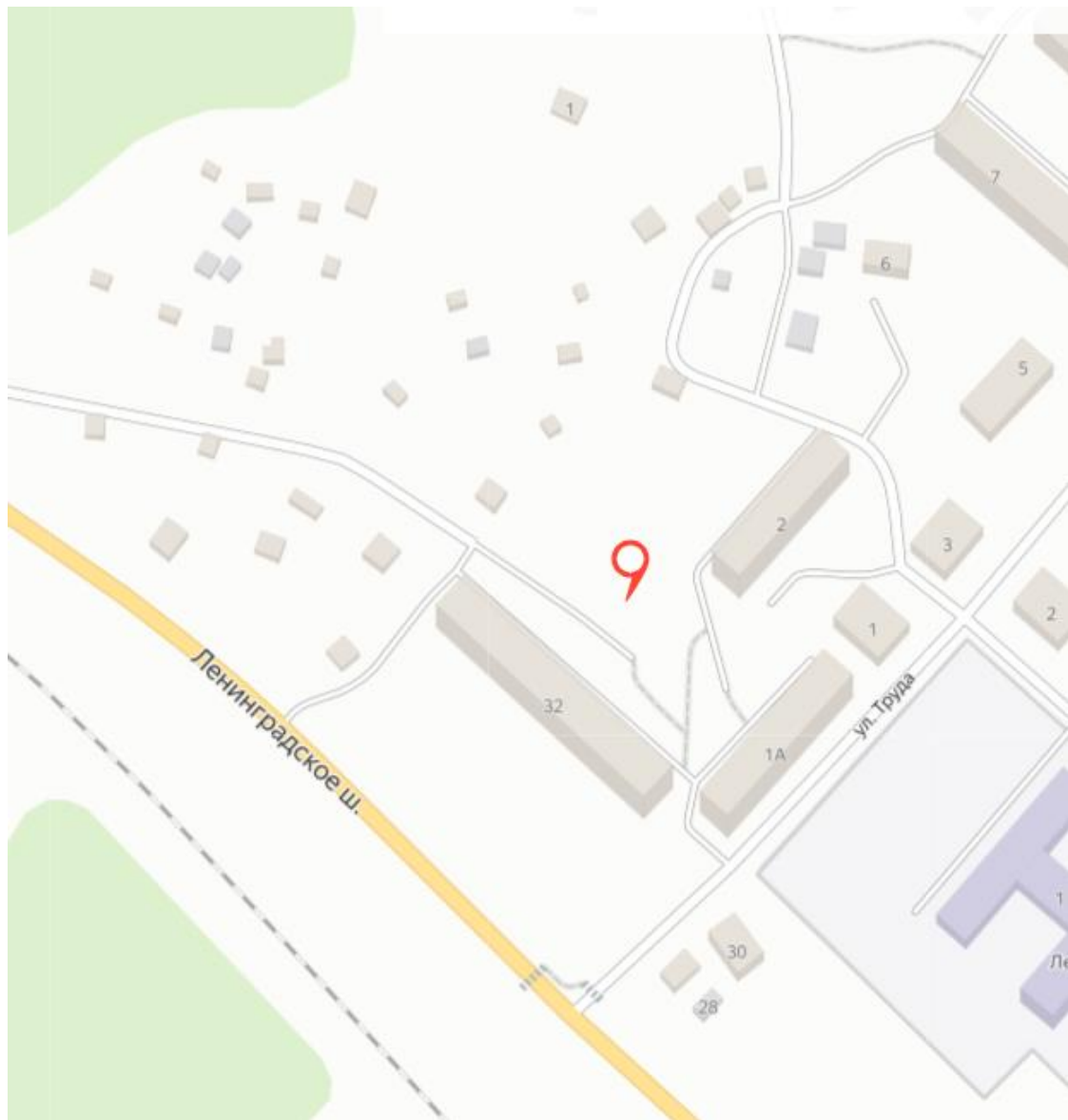
| № п/п | Адрес контейнерной площадки | Географические координаты нахождения контейнерной площадки |
|-------|--|--|
| 60 | Ленинградская область, Выборгский р-н, гп. Лесогорский, на пересечении улиц Летчиков и Советов | 61.041307 28.919946 |



| № п/п | Адрес контейнерной площадки | Географические координаты нахождения контейнерной площадки |
|-------|--|--|
| 61 | Ленинградская область, Выборгский р-н, гп. Лесогорский, на пересечении улиц Генераторная и Советов | 61.050210 28.912703 |



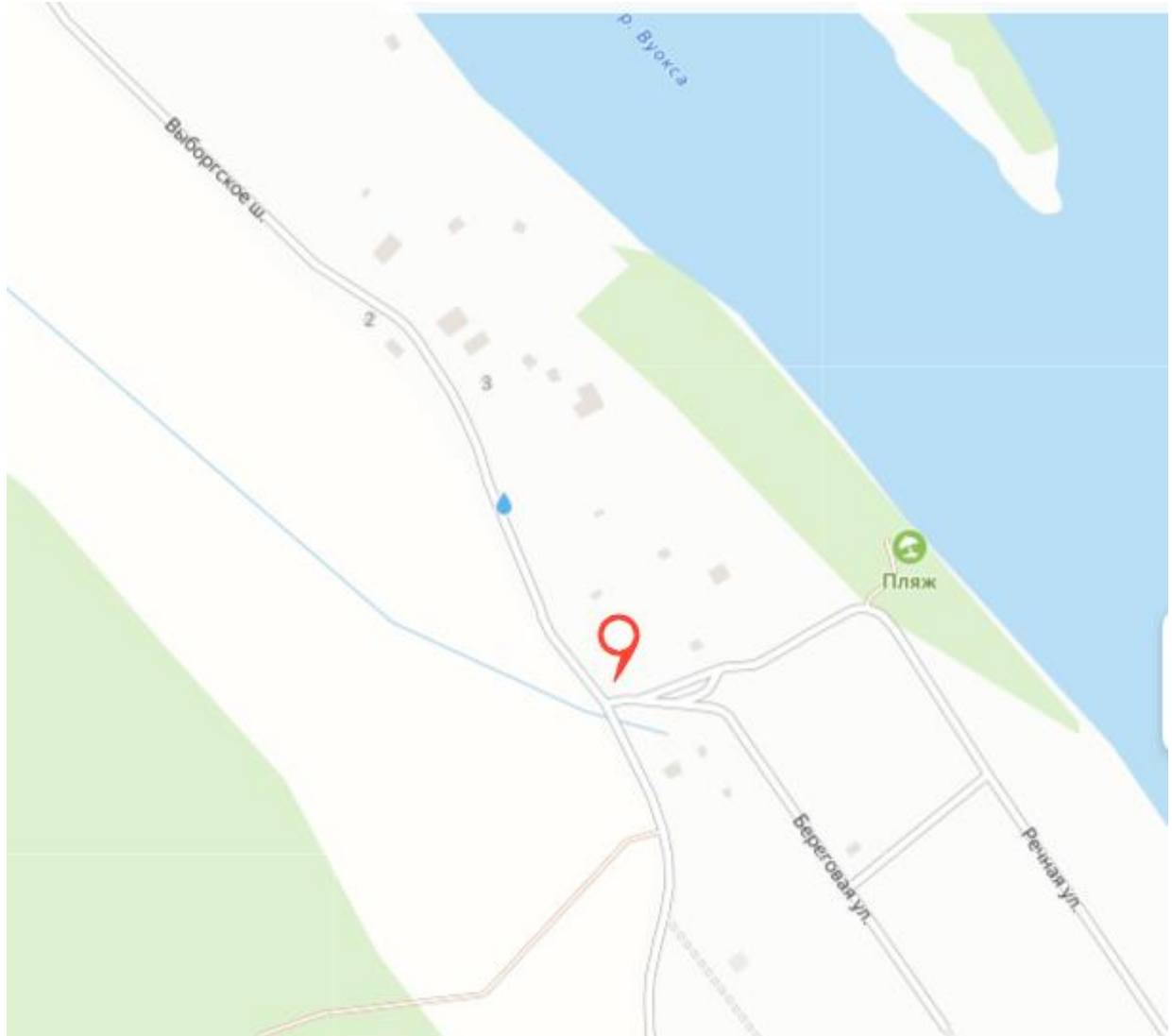
| № п/п | Адрес контейнерной площадки | Географические координаты нахождения контейнерной площадки |
|-------|--|--|
| 62 | Ленинградская область, Выборгский р-н, гп. Лесогорский, Ленинградское шоссе, район дома № 32 | 61.091181 28.900421 |



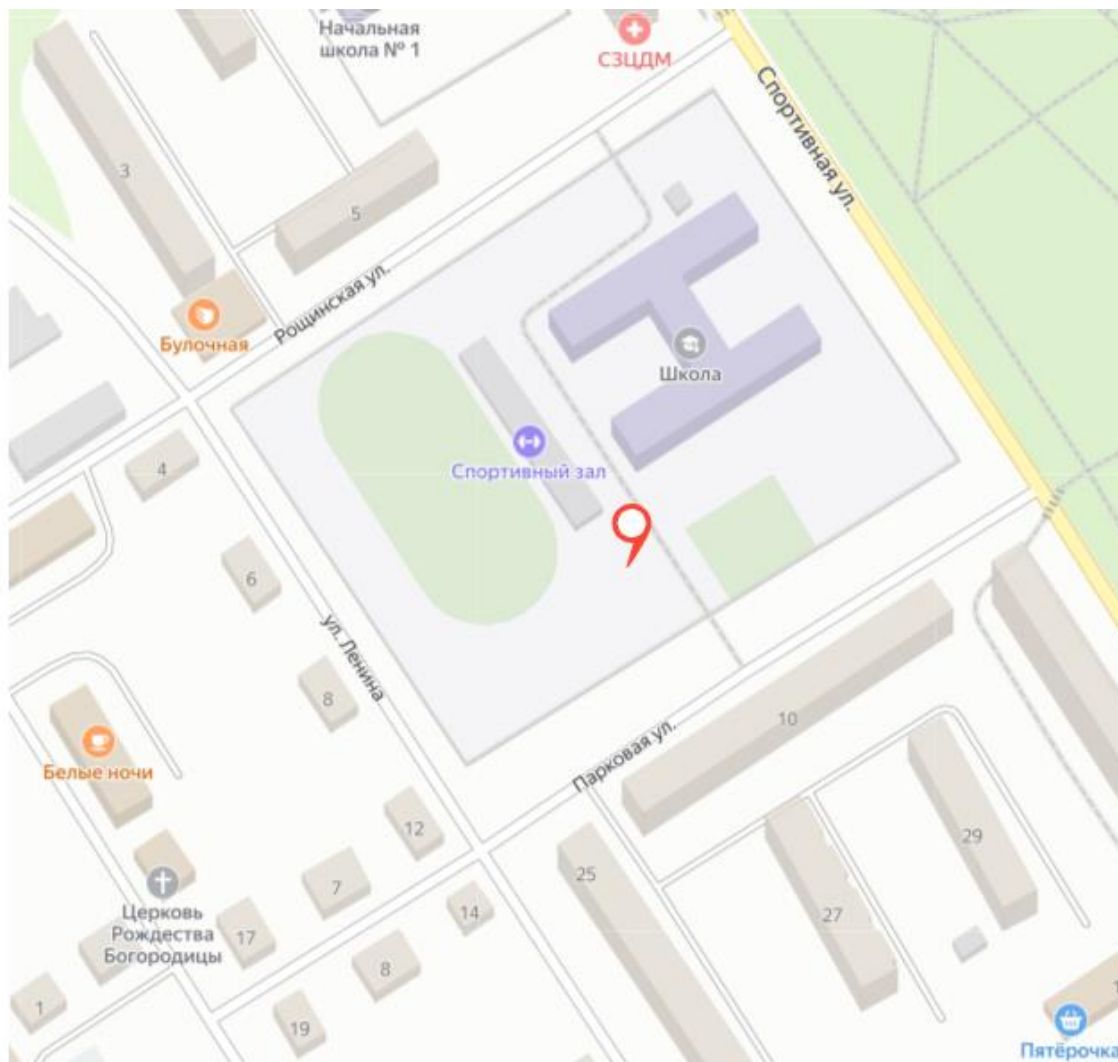
| № п/п | Адрес контейнерной площадки | Географические координаты нахождения контейнерной площадки |
|----------|--|---|
| 63 | Ленинградская область, Выборгский р-н, гп. Лесогорский, Ленинградское шоссе, д. 20 | 61.081023 28.918092 |



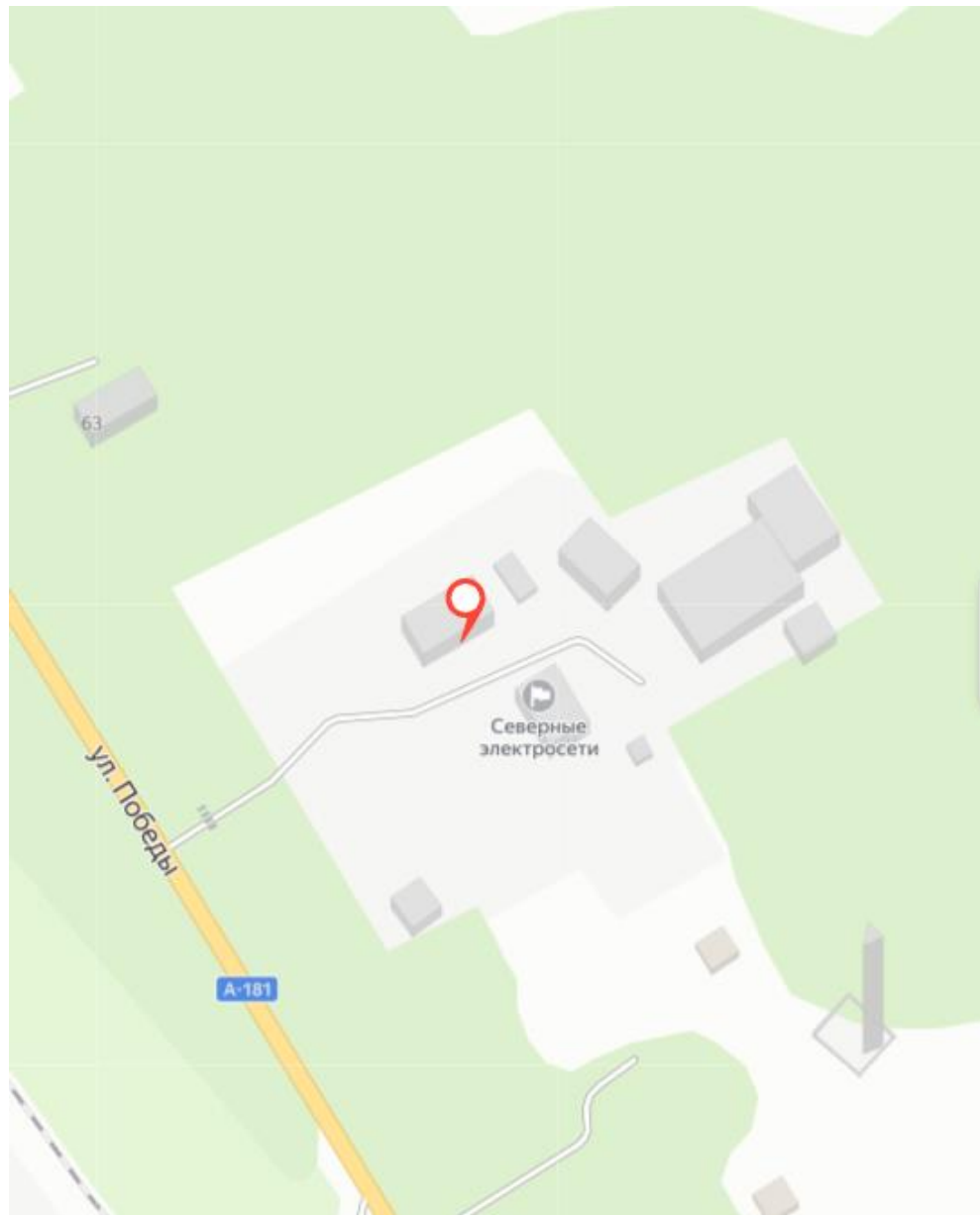
| № п/п | Адрес контейнерной площадки | Географические координаты нахождения контейнерной площадки |
|-------|--|--|
| 64 | Ленинградская область, Выборгский р-н, гп. Лесогорский, Выборгское шоссе, д. 20 | 61.027812 28924695 |




| № п/п | Адрес контейнерной площадки | Географические координаты нахождения контейнерной площадки |
|-------|---|--|
| 65 | Ленинградская область, Выборгский р-н, г. Светогорск, ул. Роцинская, район дома № 6 | 61.111772 28.864740 |



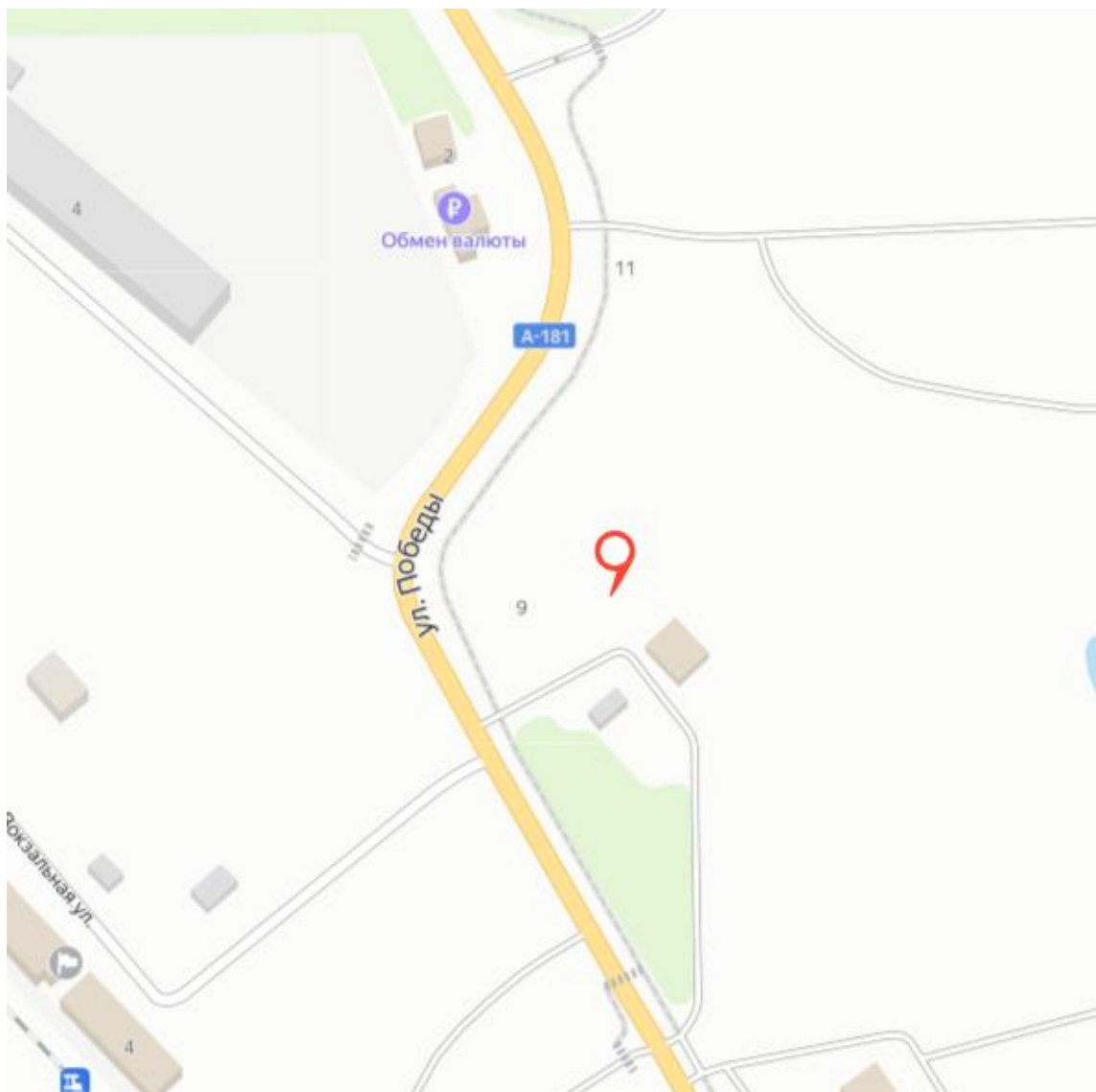
| № п/п | Адрес контейнерной площадки | Географические координаты нахождения контейнерной площадки |
|-------|---|--|
| 66 | Ленинградская область, Выборгский р-н, г. Светогорск, ул. Победы, район дома № 65 | 61.101298 28.874263 |



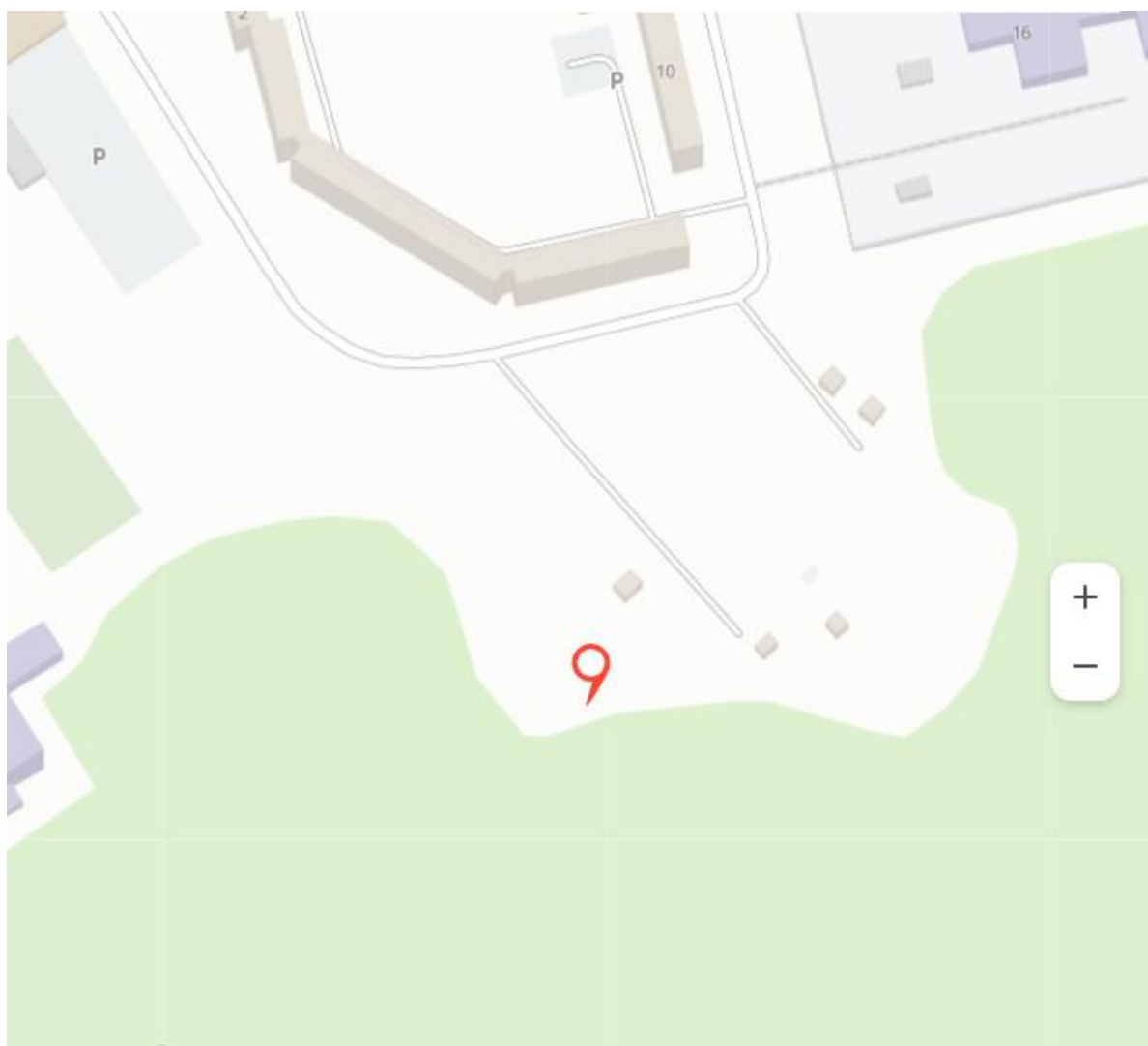
| № п/п | Адрес контейнерной площадки | Географические координаты нахождения контейнерной площадки |
|-------|---|--|
| 67 | Ленинградская область, Выборгский р-н, г. Светогорск, ул. Победы, район дома № 61 | 61.102862 28.871538 |



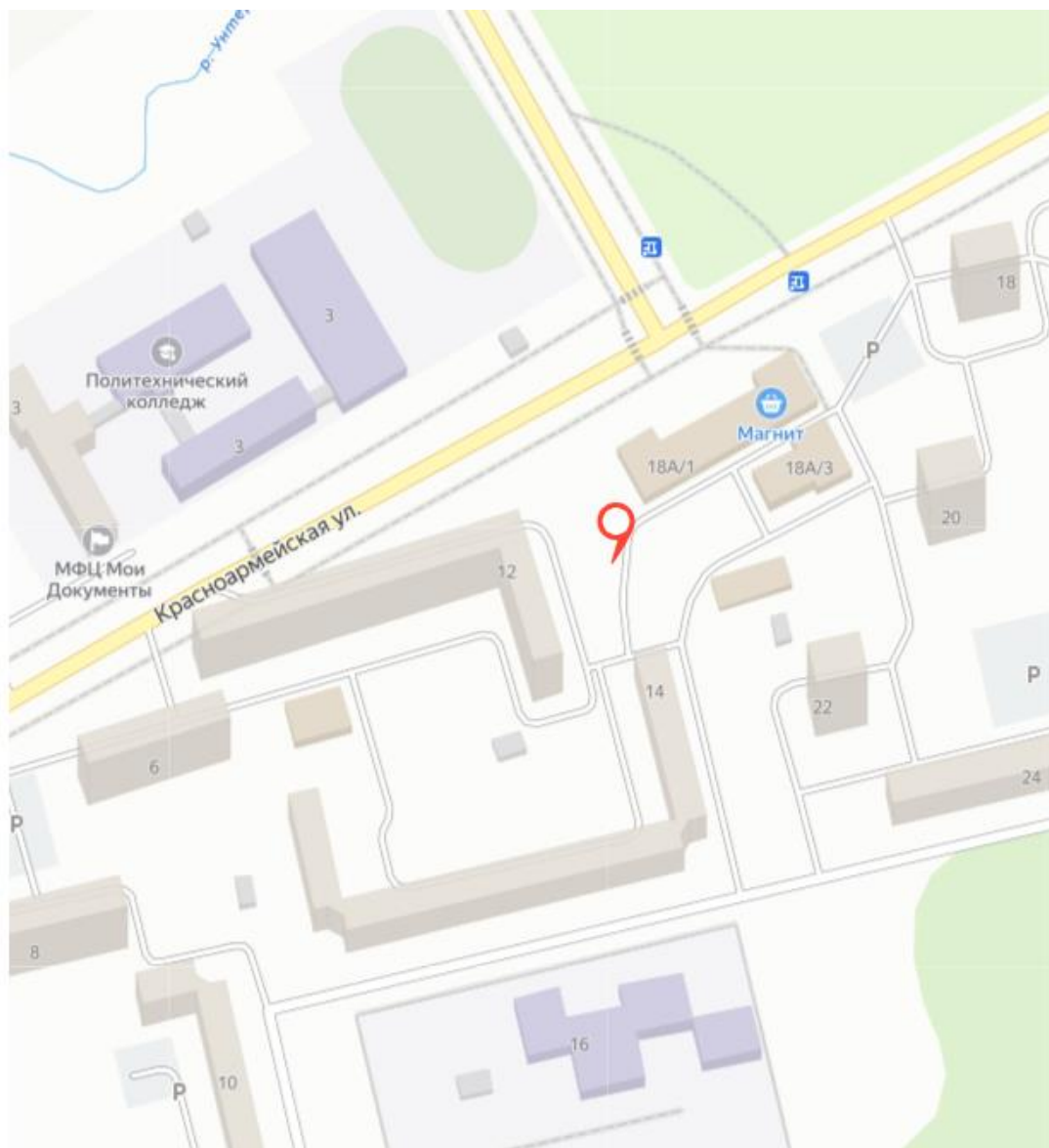
| № п/п | Адрес контейнерной площадки | Географические координаты нахождения контейнерной площадки |
|-------|---|--|
| 68 | Ленинградская область, Выборгский р-н, г. Светогорск, ул. Победы, район д. 9 | 61.119098 28.849002 |



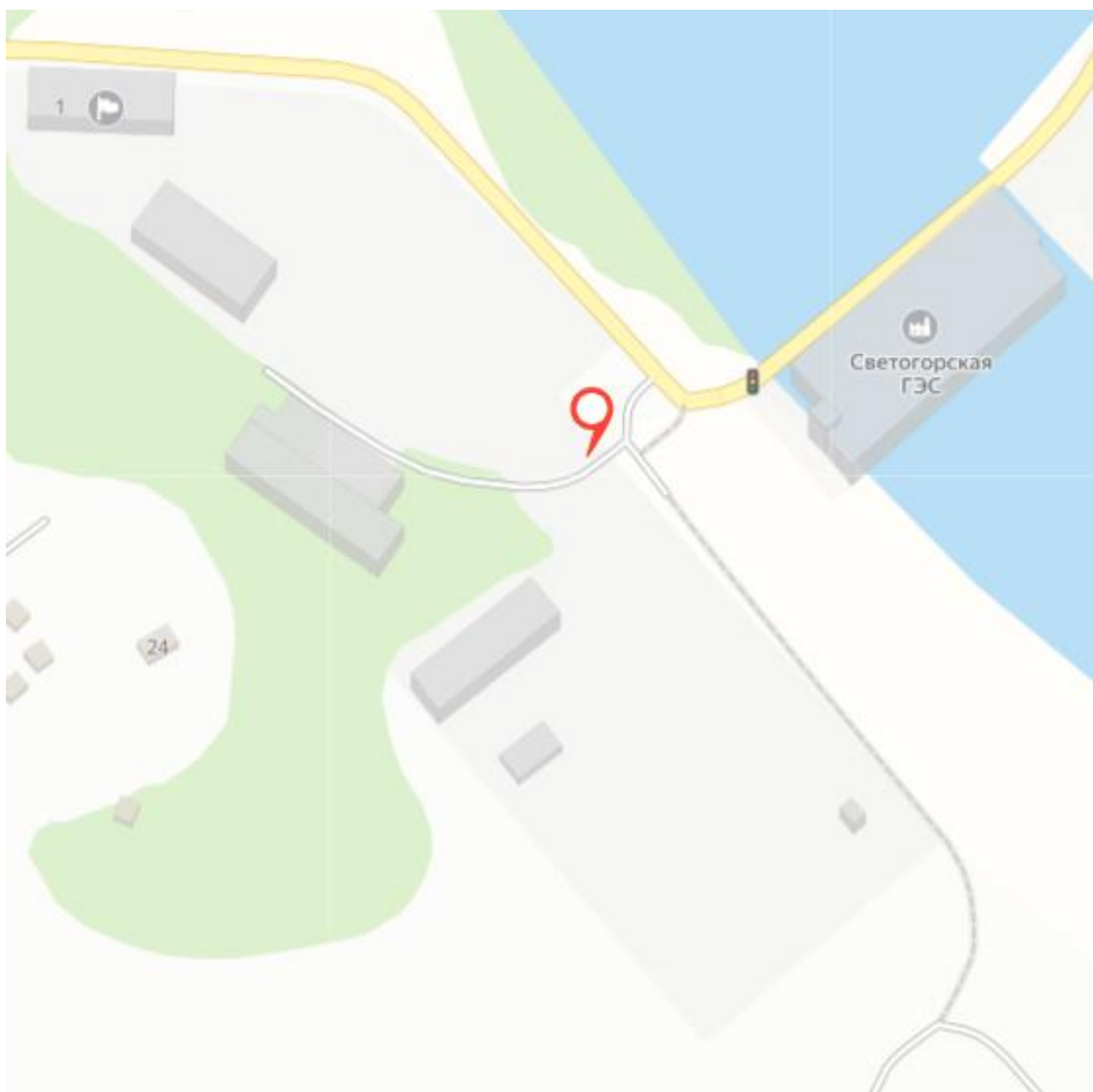
| № п/п | Адрес контейнерной площадки | Географические координаты нахождения контейнерной площадки |
|-------|---|--|
| 69 | Ленинградская область, Выборгский р-н, г. Светогорск, ул. Красноармейская, в районе дома №2 | 61.103143, 28.874714 |



| № п/п | Адрес контейнерной площадки | Географические координаты нахождения контейнерной площадки |
|-------|--|--|
| 70 | Ленинградская область Выборгский район, г. Светогорск, ул. Красноармейская д.12 | 61.106614 28.877602 |



| № п/п | Адрес контейнерной площадки | Географические координаты нахождения контейнерной площадки |
|-------|---|--|
| 71 | Ленинградская область, Выборгский р-н, г. Светогорск, ул. Каскадная, д. 1, Светогорская ГЭС | 61.104119 28.837795 |



| № п/п | Адрес контейнерной площадки | Географические координаты нахождения контейнерной площадки |
|-------|--|--|
| 72 | Ленинградская область, Выборгский р-н, г. Светогорск, СНТ "Бумажник", УКС | 61.122785 28.916462 |

